

**ГОСУДАРСТВЕННАЯ КОМПАНИЯ  
«РОССИЙСКИЕ АВТОМОБИЛЬНЫЕ ДОРОГИ»**

**Автомобильная дорога М-4 «Дон» - от Москвы через Воронеж, Ростов-на-Дону, Краснодар до Новороссийска. Строительство с последующей эксплуатацией на платной основе автомобильной дороги М-4 «Дон» – от Москвы через Воронеж, Ростов-на-Дону, Краснодар до Новороссийска на участке дальнего западного обхода г. Краснодара**

**Документация по планировке территории  
автомобильной дороги**

**Схема резервирования земель, необходимых для  
размещения объекта капитального строительства**

**Книга 14.2**

**Схема резервирования земель, необходимых для  
размещения объекта капитального строительства.**

**Часть 2**

**5-780-СРЗ-14.2**

**Московский филиал  
АО «Институт «Стройпроект»  
ООО «ГеоКад-Юг»  
ООО «ЗСК «Фолиант»  
2018 год**



**ГОСУДАРСТВЕННАЯ КОМПАНИЯ  
«РОССИЙСКИЕ АВТОМОБИЛЬНЫЕ ДОРОГИ»**

**Автомобильная дорога М-4 «Дон» - от Москвы через Воронеж,  
Ростов-на-Дону, Краснодар до Новороссийска.**

**Строительство с последующей эксплуатацией на платной ос-  
нове автомобильной дороги М-4 «Дон» – от Москвы через Воро-  
неж, Ростов-на-Дону, Краснодар до Новороссийска на участке  
дальнего западного обхода г. Краснодара**

**Документация по планировке территории  
автомобильной дороги**

**Схема резервирования земель, необходимых для размещения объекта  
капитального строительства**

**Книга 14.2**

**Схема резервирования земель, необходимых для размещения объекта  
капитального строительства. Часть 2**

**5-780-СРЗ-14.2**

Директор  
ООО «ГеоКад-Юг»




О.А. Потапенко

**СОГЛАСОВАНО:**

Заместитель генерального директора-  
директор Московского филиала  
АО «Институт «Стройпроект»


А.В. Кусик



**СОГЛАСОВАНО:**

Руководитель проекта –  
заместитель главного инженера  
Московского филиала  
АО «Институт «Стройпроект»

Д.С. Слепцов



**Московский филиал  
АО «Институт «Стройпроект»  
ООО «ГеоКад-Юг»**

**2018 год**





ООО «ЗСК «ФОЛИАНТ»



**Автомобильная дорога М-4 «Дон» - от Москвы через Воронеж,  
Ростов-на-Дону, Краснодар до Новороссийска.**

**Строительство с последующей эксплуатацией на платной  
основе автомобильной дороги М-4 «Дон» – от Москвы через  
Воронеж, Ростов-на-Дону, Краснодар до Новороссийска на  
участке дальнего западного обхода г. Краснодара**

**Документация по планировке территории  
автомобильной дороги**

**Схема резервирования земель, необходимых для размещения объекта  
капитального строительства**

**Книга 14.2**

**Схема резервирования земель, необходимых для размещения объекта  
капитального строительства. Часть 2**

**5-780-СРЗ-14.2**

**Директор**

**ООО «ЗСК «Фолиант»**

**И.В. Артюхин**

**2018 год**



### Состав документации

к выполнению работы «Документация по планировке территории объекта «Автомобильная дорога М-4 «Дон» - от Москвы через Воронеж, Ростов-на-Дону, Краснодар до Новороссийска. Строительство с последующей эксплуатацией на платной основе автомобильной дороги М-4 «Дон» от Москвы через Воронеж, Ростов-на-Дону, Краснодар до Новороссийска на участке дальнего западного обхода г. Краснодара»

№ тома, книги	Обозначение	Наименование материалов
<b>Проект планировки территории. Основная часть</b>		
1	5-780-ППТ-1.1	Книга 1.1. Раздел 1. "Проект планировки территории. Графическая часть". Чертеж красных линий, совмещенный с чертежом границ зон планируемого размещения линейных объектов и чертежом границ зон планируемого размещения линейных объектов, подлежащих переносу (переустройству) из зон планируемого размещения линейных объектов.
2	5-780-ППТ-1.2	Книга 1.2. Раздел 1. "Проект планировки территории. Графическая часть". Чертеж красных линий, совмещенный с чертежом границ зон планируемого размещения линейных объектов и чертежом границ зон планируемого размещения линейных объектов, подлежащих переносу (переустройству) из зон планируемого размещения линейных объектов.
3	5-780-ППТ-1.3	Книга 1.3. Раздел 1. "Проект планировки территории. Графическая часть". Чертеж красных линий, совмещенный с чертежом границ зон планируемого размещения линейных объектов и чертежом границ зон планируемого размещения линейных объектов, подлежащих переносу (переустройству) из зон планируемого размещения линейных объектов.
4	5-780-ППТ-2.1	Книга 2.1 Раздел 2 "Положение о размещении линейных объектов".
5	5-780-ППТ-2.2	Книга 2.2 Раздел 2 "Положение о размещении линейных объектов". Приложения
<b>Проект планировки территории. Материалы по обоснованию</b>		
6	5-780-ППТ-3	Книга 3 Раздел 3 "Материалы по обоснованию проекта планировки территории. Графическая часть". Схема расположения элементов планировочной структуры (территорий, занятых линейными объектами и (или) предназначенных для размещения линейных объектов)
7	5-780-ППТ-4.1	Книга 4.1 Раздел 3 "Материалы по обоснованию проекта планировки территории. Графическая часть". Схема

		использования территории в период подготовки проекта планировки территории.
8	5-780-ППТ-4.2	Книга 4.2 Раздел 3 "Материалы по обоснованию проекта планировки территории. Графическая часть". Схема использования территории в период подготовки проекта планировки территории.
9	5-780-ППТ-5.1	Книга 5.1 Раздел 3 "Материалы по обоснованию проекта планировки территории. Графическая часть. Схема организации улично-дорожной сети и движения транспорта.
10	5-780-ППТ-5.2	Книга 5.2 Раздел 3 "Материалы по обоснованию проекта планировки территории. Графическая часть. Схема организации улично-дорожной сети и движения транспорта.
11	5-780-ППТ-5.3	Книга 5.3 Раздел 3 "Материалы по обоснованию проекта планировки территории. Графическая часть. Схема организации улично-дорожной сети и движения транспорта.
12	5-780-ППТ-6.1	Книга 6.1 Раздел 3 "Материалы по обоснованию проекта планировки территории. Графическая часть». Схема вертикальной планировки территории, инженерной подготовки и инженерной защиты территории.
13	5-780-ППТ-6.2	Книга 6.2 Раздел 3 "Материалы по обоснованию проекта планировки территории. Графическая часть". Схема вертикальной планировки территории, инженерной подготовки и инженерной защиты территории.
14	5-780-ППТ-6.3	Книга 6.3. Раздел 3 "Материалы по обоснованию проекта планировки территории. Графическая часть". Схема вертикальной планировки территории, инженерной подготовки и инженерной защиты территории.
15	5-780-ППТ-6.4	Книга 6.4. Раздел 3 "Материалы по обоснованию проекта планировки территории. Графическая часть". Схема вертикальной планировки территории, инженерной подготовки и инженерной защиты территории. Продольные профили. Поперечные профили.
16	5-780-ППТ-7.1	Книга 7.1 Раздел 3 "Материалы по обоснованию проекта планировки территории. Графическая часть. Схема границ зон с особыми условиями использования территорий, совмещенная со схемой границ территорий объектов культурного наследия.
17	5-780-ППТ-7.2	Книга 7.2 Раздел 3 "Материалы по обоснованию проекта планировки территории. Графическая часть. Схема границ зон с особыми условиями использования территорий, совмещенная со схемой границ территорий объектов культурного наследия.

18	5-780-ППТ-8	Книга 8 Раздел 3 "Материалы по обоснованию проекта планировки территории. Графическая часть. Схема границ территорий, подверженных риску возникновения чрезвычайных ситуаций природного и техногенного характера (пожар, взрыв, химическое, радиоактивное заражение, затопление, подтопление, оползень, карсты, эрозия и т.д.).
19	5-780-ППТ-9.1	Книга 9.1 Раздел 3 "Материалы по обоснованию проекта планировки территории. Графическая часть. Схема конструктивных и планировочных решений.
20	5-780-ППТ-9.2	Книга 9.2 Раздел 3 "Материалы по обоснованию проекта планировки территории. Графическая часть. Схема конструктивных и планировочных решений
21	5-780-ППТ-9.3	Книга 9.3 Раздел 3 "Материалы по обоснованию проекта планировки территории. Графическая часть. Схема конструктивных и планировочных решений
22	5-780-ППТ-10.1	Книга 10.1 Раздел 4. " Материалы по обоснованию проекта планировки территории. Пояснительная записка".
23	5-780-ППТ-10.2	Книга 10.2 Раздел 4. " Материалы по обоснованию проекта планировки территории. Пояснительная записка". Приложения 1
24	5-780-ППТ-10.3	Книга 10.3 Раздел 4. " Материалы по обоснованию проекта планировки территории. Пояснительная записка". Приложения 2
25	5-780-ППТ-10.4	Книга 10.4 Раздел 4. " Материалы по обоснованию проекта планировки территории. Пояснительная записка". Приложения 3
<b>Проект межевания территории. Основная часть</b>		
26	5-780-ПМТ-11.1	Книга 11.1. Текстовая часть. Часть 1
27	5-780-ПМТ-11.2	Книга 11.2. Текстовая часть. Часть 2
28	5-780-ПМТ-12.1	Книга 12.1. Графическая часть. Часть 1
29	5-780-ПМТ-12.2	Книга 12.2. Графическая часть. Часть 2
30	5-780-ПМТ-12.3	Книга 12.3. Графическая часть. Часть 3
31	5-780-ПМТ-12.4	Книга 12.4. Графическая часть. Часть 4
<b>Проект межевания территории. Материалы по обоснованию</b>		
32	5-780-ПМТ-13.1	Книга 13.1. Графическая часть. Часть 1
33	5-780-ПМТ-13.2	Книга 13.2. Графическая часть. Часть 2
34	5-780-ПМТ-13.3	Книга 13.3. Графическая часть. Часть 3

35	5-780-ПМТ-13.4	Книга 13.4. Графическая часть. Часть 4
<b>Схема резервирования земель, необходимых для размещения объекта капитального строительства</b>		
36	5-780-СРЗ-14.1	Книга 14.1. Схема резервирования земель, необходимых для размещения объекта капитального строительства. Часть 1
37	5-780-СРЗ-14.2	Книга 14.2. Схема резервирования земель, необходимых для размещения объекта капитального строительства. Часть 2
38	5-780-СРЗ-14.3	Книга 14.3. Схема резервирования земель, необходимых для размещения объекта капитального строительства. Часть 3
39	5-780-СРЗ-14.4	Книга 14.4. Схема резервирования земель, необходимых для размещения объекта капитального строительства. Приложения
<b>Схема планировочной организации земельных участков, предназначенных для размещения объекта капитального строительства</b>		
40	5-780-СПОЗУ-15.1	Книга 15.1. Схема планировочной организации земельных участков, предназначенных для размещения объекта капитального строительства. Часть 1
41	5-780-СПОЗУ-15.2	Книга 15.2. Схема планировочной организации земельных участков, предназначенных для размещения объекта капитального строительства. Часть 2
42	5-780-СПОЗУ-15.3	Книга 15.3. Схема планировочной организации земельных участков, предназначенных для размещения объекта капитального строительства. Часть 3
43	5-780-СПОЗУ-15.4	Книга 15.4. Схема планировочной организации земельных участков, предназначенных для размещения объекта капитального строительства. Часть 4
44	5-780-СПОЗУ-15.5	Книга 15.5. Схема планировочной организации земельных участков, предназначенных для размещения объекта капитального строительства. Текстовая часть

Документация по планировке территории объекта «Автомобильная дорога М-4 «Дон» - от Москвы через Воронеж, Ростов-на-Дону, Краснодар до Новороссийска. Строительство с последующей эксплуатацией на платной основе автомобильной дороги М-4 «Дон» от Москвы через Воронеж, Ростов-на-Дону, Краснодар до Новороссийска на участке дальнего западного обхода г. Краснодара» выполнена коллективом в составе:


№	Занимаемая должность	Подпись	Ф.И.О.
1	Директор		И.В. Артюхин
2	Нач.отдела		С.Ю. Бражинская
3	Инженер-землеустроитель		Е.Н. Хомук



## Содержание

1. Схема резервирования земель, необходимых для размещения объекта капитального строительства, М 1:1000, листы 29-56 .....8-35





**УСЛОВНЫЕ ОБОЗНАЧЕНИЯ:**

- зона планируемого размещения линейного объекта федерального значения («Автомобильная дорога М-4 «Дон» - от Москвы через Воронеж, Ростов-на-Дону, Краснодар до Новороссийска. Строительство с последующей эксплуатацией на платной основе автомобильной дороги М-4 "Дон" - от Москвы через Воронеж, Ростов - на - Дону, Краснодар до Новороссийска на участке дальнего западного обхода г. Краснодара» Этап II. Строительство автомобильной дороги)
- зона планируемого размещения линейного объекта федерального значения («Автомобильная дорога М-4 «Дон» - от Москвы через Воронеж, Ростов-на-Дону, Краснодар до Новороссийска. Строительство с последующей эксплуатацией на платной основе автомобильной дороги М-4 "Дон" - от Москвы через Воронеж, Ростов - на - Дону, Краснодар до Новороссийска на участке дальнего западного обхода г. Краснодара» Этап V. Транспортная развязка на км 17 (схема))
- зона планируемого размещения линейного объекта федерального значения «Автомобильная дорога А-290 Краснодар - Славянск-на-Кубани - Темрюк - автомобильная дорога А-290 Новороссийск - Керчь»
- границы кадастровых кварталов, их номера
- границы муниципальных образований
- границы населенных пунктов
- существующие автомобильные дороги, железная дорога
- границы земельных участков, относящихся к водному фонду
- ось трассы и пикетаж
- Пк1
- ГРАНИЦЫ СУЩЕСТВУЮЩИХ ЗЕМЕЛЬНЫХ УЧАСТКОВ:**
- границы земельных участков по сведениям ЕГРН, кадастровые номера
- 23.07.1402000.101
- СВЕДЕНИЯ О РЕЗЕРВИРУЕМОЙ ТЕРРИТОРИИ, А ИМЕННО:**
- границы резервируемых земельных участков в соответствии с проектом межевания территории
- обозначение характерной (поворотной) точки резервируемого земельного участка
- 1
- :ЗУ1
- условные номера резервируемых земельных участков

23.07.0203000.45

С-384  
26,04

С-386  
26,20

С-387  
26,05

С-388  
26,05

С-389  
26,05

С-390  
26,05

С-391  
26,05

С-392  
26,05

С-393  
26,05

С-394  
26,05

С-395  
26,05

С-396  
26,05

С-397  
26,05

С-398  
26,05

С-399  
26,05

С-400  
26,05

С-401  
26,05

С-402  
26,05

С-403  
26,05

С-404  
26,05

С-405  
26,05

С-406  
26,05

С-407  
26,05

С-408  
26,05

С-409  
26,05

С-410  
26,05

С-411  
26,05

С-412  
26,05

С-413  
26,05

С-414  
26,05

С-415  
26,05

С-416  
26,05

С-417  
26,05

С-418  
26,05

С-419  
26,05

С-420  
26,05

С-421  
26,05

С-422  
26,05

С-423  
26,05

С-424  
26,05

С-425  
26,05

С-426  
26,05

С-427  
26,05

С-428  
26,05

С-429  
26,05

С-430  
26,05

С-431  
26,05

С-432  
26,05

С-433  
26,05

С-434  
26,05

С-435  
26,05

С-436  
26,05

С-437  
26,05

С-438  
26,05

С-439  
26,05

С-440  
26,05

С-441  
26,05

С-442  
26,05

С-443  
26,05

С-444  
26,05

С-445  
26,05

С-446  
26,05

С-447  
26,05

С-448  
26,05

С-449  
26,05

С-450  
26,05

С-451  
26,05

С-452  
26,05

С-453  
26,05

С-454  
26,05

С-455  
26,05

С-456  
26,05

С-457  
26,05

С-458  
26,05

С-459  
26,05

С-460  
26,05

С-461  
26,05

С-462  
26,05

С-463  
26,05

С-464  
26,05

С-465  
26,05

С-466  
26,05

С-467  
26,05

С-468  
26,05

С-469  
26,05

С-470  
26,05

С-471  
26,05

С-472  
26,05

С-473  
26,05

С-474  
26,05

С-475  
26,05

С-476  
26,05

С-477  
26,05

С-478  
26,05

С-479  
26,05

С-480  
26,05

С-481  
26,05

С-482  
26,05

С-483  
26,05

С-484  
26,05

С-485  
26,05

С-486  
26,05

С-487  
26,05

С-488  
26,05

С-489  
26,05

С-490  
26,05

С-491  
26,05

С-492  
26,05

С-493  
26,05

С-494  
26,05

С-495  
26,05

С-496  
26,05

С-497  
26,05

С-498  
26,05

С-499  
26,05

С-500  
26,05

С-501  
26,05

С-502  
26,05

С-503  
26,05

С-504  
26,05

С-505  
26,05

С-506  
26,05

С-507  
26,05

С-508  
26,05

С-509  
26,05

С-510  
26,05

С-511  
26,05

С-512  
26,05

С-513  
26,05

С-514  
26,05

С-515  
26,05

С-516  
26,05

С-517  
26,05

С-518  
26,05

С-519  
26,05

С-520  
26,05

С-521  
26,05

С-522  
26,05

С-523  
26,05

С-524  
26,05

С-525  
26,05

С-526  
26,05

С-527  
26,05

С-528  
26,05

С-529  
26,05

С-530  
26,05

С-531  
26,05

С-532  
26,05

С-533  
26,05

С-534  
26,05

С-535  
26,05

С-536  
26,05

С-537  
26,05

С-538  
26,05

С-539  
26,05

С-540  
26,05

С-541  
26,05

С-542  
26,05

С-543  
26,05

С-544  
26,05

С-545  
26,05

С-546  
26,05

С-547  
26,05

С-548  
26,05

С-549  
26,05

С-550  
26,05

С-551  
26,05

С-552  
26,05

С-553  
26,05

С-554  
26,05

С-555  
26,05

С-556  
26,05

С-557  
26,05

С-558  
26,05

С-559  
26,05

С-560  
26,05

С-561  
26,05

С-562  
26,05

С-563  
26,05

С-564  
26,05

С-565  
26,05

С-566  
26,05

С-567  
26,05

С-568  
26,05

С-569  
26,05

С-570  
26,05

С-571  
26,05

С-572  
26,05

С-573  
26,05

С-574  
26,05

С-575  
26,05

С-576  
26,05

С-577  
26,05

С-578  
26,05

С-579  
26,05

С-580  
26,05

С-581  
26,05

С-582  
26,05

С-583  
26,05

С-584  
26,05

С-585  
26,05

С-586  
26,05

С-587  
26,05

С-588  
26,05

С-589  
26,05

С-590  
26,05

С-591  
26,05

С-592  
26,05

С-593  
26,05

С-594  
26,05

С-595  
26,05

С-596  
26,05

С-597  
26,05

С-598  
26,05

С-599  
26,05

С-600  
26,05

С-601  
26,05

С-602  
26,05

С-603  
26,05

С-604  
26,05

С-605  
26,05

С-606  
26,05

С-607  
26,05

С-608  
26,05

С-609  
26,05

С-610  
26,05

С-611  
26,05

С-612  
26,05

С-613  
26,05

С-614  
26,05

С-615  
26,05

С-616  
26,05

С-617  
26,05

С-618  
26,05

С-619  
26,05

С-620  
26,05

С-621  
26,05

С-622  
26,05

С-623  
26,05

С-624  
26,05

С-625  
26,05

С-626  
26,05

С-627  
26,05

С-628  
26,05

С-629  
26,05

С-630  
26,05

С-631  
26,05

С-632  
26,05

С-633  
26,05

С-634  
26,05

С-635  
26,05

С-636  
26,05

С-637  
26,05

С-638  
26,05

С-639  
26,05

С-640  
26,05

С-641  
26,05

С-642  
26,05

С-643  
26,05

С-644  
26,05

С-645  
26,05

С-646  
26,05

С-647  
26,05

С-648  
26,05

С-649  
26,05

С-650  
26,05

С-651  
26,05

С-652  
26,05

С-653  
26,05

С-654  
26,05

С-655  
26,05

С-656  
26,05

С-657  
26,05

С-658  
26,05

С-659  
26,05

С-660  
26,05

С-661  
26,05

С-662  
26,05

С-663  
26,05

С-664  
26,05

С-665  
26,05

С-666  
26,05

С-667  
26,05

С-668  
26,05

С-669  
26,05

С-670  
26,05

С-671  
26,05

С-672  
26,05

С-673  
26,05

С-674  
26,05

С-675  
26,05

С-676  
26,05

С-677  
26,05

С-678  
26,05

С-679  
26,05

С-680  
26,05

С-681  
26,05

С-682  
26,05

С-683  
26,05

С-684  
26,05

С-685  
26,05

С-686  
26,05

С-687  
26,05

С-688  
26,05

С-689  
26,05

С-690  
26,05

С-691  
26,05

С-692  
26,05

С-693  
26,05

С-694  
26,05

С-695  
26,05

С-696  
26,05

С-697  
26,05

С-698  
26,05

С-699  
26,05

С-700  
26,05

С-701  
26,05

С-702  
26,05

С-703  
26,05

С-704  
26,05

С-705  
26,05

С-706  
26,05

С-707  
26,05

С-708  
26,05

С-709  
26,05

С-710  
26,05

С-711  
26,05

С-712  
26,05

С-713  
26,05

С-714  
26,05

С-715  
26,05

С-716  
26,05

С-717  
26,05

С-718  
26,05

С-719  
26,05

С-720  
26,05

С-721  
26,05

С-722  
26,05

С-723  
26,05

С-724  
26,05

С-725  
26,05

С-726  
26,05

С-727  
26,05

С-728  
26,05

С-729  
26,05

С-730  
26,05

С-731  
26,05

С-732  
26,05

С-733  
26,05

С-734  
26,05

С-735  
26,05

С-736  
26,05

С-737  
26,05

С-738  
26,05

С-739  
26,05

С-740  
26,05

С-741  
26,05

С-742  
26,05

С-743  
26,05

С-744  
26,05

С-745  
26,05

С-746  
26,05

С-747  
26,05

С-748  
26,05

С-749  
26,05

С-750  
26,05

С-751  
26,05

С-752  
26,05

С-753  
26,05

С-754  
26,05

С-755  
26,05

С-756  
26,05

С-757  
26,05

С-758  
26,05

С-759  
26,05

С-760  
26,05

С-761  
26,05

С-762  
26,05

С-763  
26,05

С-764  
26,05

С-765  
26,05

С-766  
26,05

С-767  
26,05

С-768  
26,05

С-769  
26,05

С-770  
26,05

С-771  
26,05

С-772  
26,05

С-773  
26,05

С-774  
26,05

С-775  
26,05

С-776  
26,05

С-777  
26,05

С-778  
26,05

С-779  
26,05

С-780  
26,05

С-781  
26,05

С-782  
26,05

С-783  
26,05

С-784  
26,05

С-785  
26,05

С-786  
26,05

С-787  
26,05

С-788  
26,05

С-789  
26,05

С-790  
26,05

С-791  
26,05

С-792  
26,05

С-793  
26,05

С-794  
26,05

С-795  
26,05

С-796  
26,05

С-797  
26,05

С-798  
26,05

С-799  
26,05

С-800  
26,05

С-801  
26,05

С-802  
26,05

С-803  
26,05

С-804  
26,05

С-805  
26,05

С-806  
26,05

С-807  
26,05

С-808  
26,05

С-809  
26,05

С-810  
26,05

С-811  
26,05

С-812  
26,05

С-813  
26,05

С-814  
26,05

С-815  
26,05

С-816  
26,05

С-817  
26,05

С-818  
26,05

С-819  
26,05

С-820  
26,05

С-821  
26,05

С-822  
26,05

С-823  
26,05

С-824  
26,05

С-825  
26,05

С-826  
26,05

С-827  
26,05

С-828  
26,05

С-829  
26,05

С-830  
26,05

С-831  
26,05

С-832  
26,05

С-833  
26,05

С-834  
26,05

С-835  
26,05

С-836  
26,05

С-837  
26,05

С-838  
26,05

С-839  
26,05

С-840  
26,05

С-841  
26,05

С-842  
26,05

С-843  
26,05

С-844  
26,05

С-845  
26,05

С-846  
26,05

С-847  
26,05

С-848  
26,05

С-849  
26,05

С-850  
26,05

С-851  
26,05

С-852  
26,05

С-853  
26,05

С-854  
26,05

С-855  
26,05

С-856  
26,05

С-857  
26,05

С-858  
26,05

С-859  
26,05

С-860  
26,05

С-861  
26,05

С-862  
26,05

С-863  
26,05

С-864  
26,05

С-865  
26,05

С-866  
26,05

С-867  
26,05

С-868  
26,05

С-869  
26,05

С-870  
26,05

С-871  
26,05

С-872  
26,05

С-873  
26,05

С-874  
26,05

С-875  
26,05

С-876  
26,05

С-877  
26,05

С-878  
26,05

С-879  
26,05

С-880  
26,05

С-881  
26,05

С-882  
26,05

С-883  
26,05

С-884  
26,05

С-885  
26,05

С-886  
26,05

С-887  
26,05

С-888  
26,05

С-889  
26,05

С-890  
26,05

С-891  
26,05

С-892  
26,05

С-893  
26,05

С-894  
26,05

С-895  
26,05

С-896  
26,05

С-897  
26,05

С-898  
26,05

С-899  
26,05

С-900  
26,05

С-901  
26,05

С-902  
26,05

С-903  
26,05

С-904  
26,05

С-905  
26,05

С-906  
26,05

С-907  
26,05

С-908  
26,05

С-909  
26,05

С-910  
26,05

С-911  
26,05

С-912  
26,05

С-913  
26,05

С-914  
26,05

С-915  
26,05

С-916  
26,05

С-917  
26,05

С-918  
26,05

С-919  
26,05

С-920  
26,05

С-921  
26,05

С-922  
26,05

С-923  
26,05

С-924  
26,05

С-925  
26,05

С-926  
26,05

С-927  
26,05

С-928  
26,05

С-929  
26,05

С-930  
26,05

С-931  
26,05

С-932  
26,05

С-933  
26,05

С-934  
26,05

С-935  
26,05

С-936  
26,05

С-937  
26,05

С-938  
26,05

С-939  
26,05

С-940  
26,05

С-941  
26,05

С-942  
26,05

С-943  
26,05

С-944  
26,05

С-945  
26,05

С-946  
26,05

С-947  
26,05

С-948  
26,05

С-949  
26,05

С-950  
26,05

С-951  
26,05

С-952  
26,05

С-953  
26,05

С-954  
26,05

С-955  
26,05

С-956  
26,05

С-957  
26,05

С-958  
26,05

С-959  
26,05

С-960  
26,05

С-961  
26,05

С-962  
26,05

С-963  
26,05

С-964  
26,05

С-965  
26,05

С-966  
26,05

С-967  
26,05

С-968  
26,05

С-969  
26,05

С-970  
26,05

С-971  
26,05

С-972  
26,05

С-973  
26,05

С-974  
26,05

С-975  
26,05

С-976  
26,05

С-977  
26,05

С-978  
26,05

С-979  
26,05

С-980  
26,05

С-981  
26,05

С-982  
26,05

С-983  
26,05

С-984  
26,05

С-985  
26,05

С-986  
26,05

С-987  
26,05

С-988  
26,05

С-989  
26,05

С-990  
26,05

С-991  
26,05

С-992  
26,05

С-993  
26,05

С-994  
26,05

С-995  
26,05

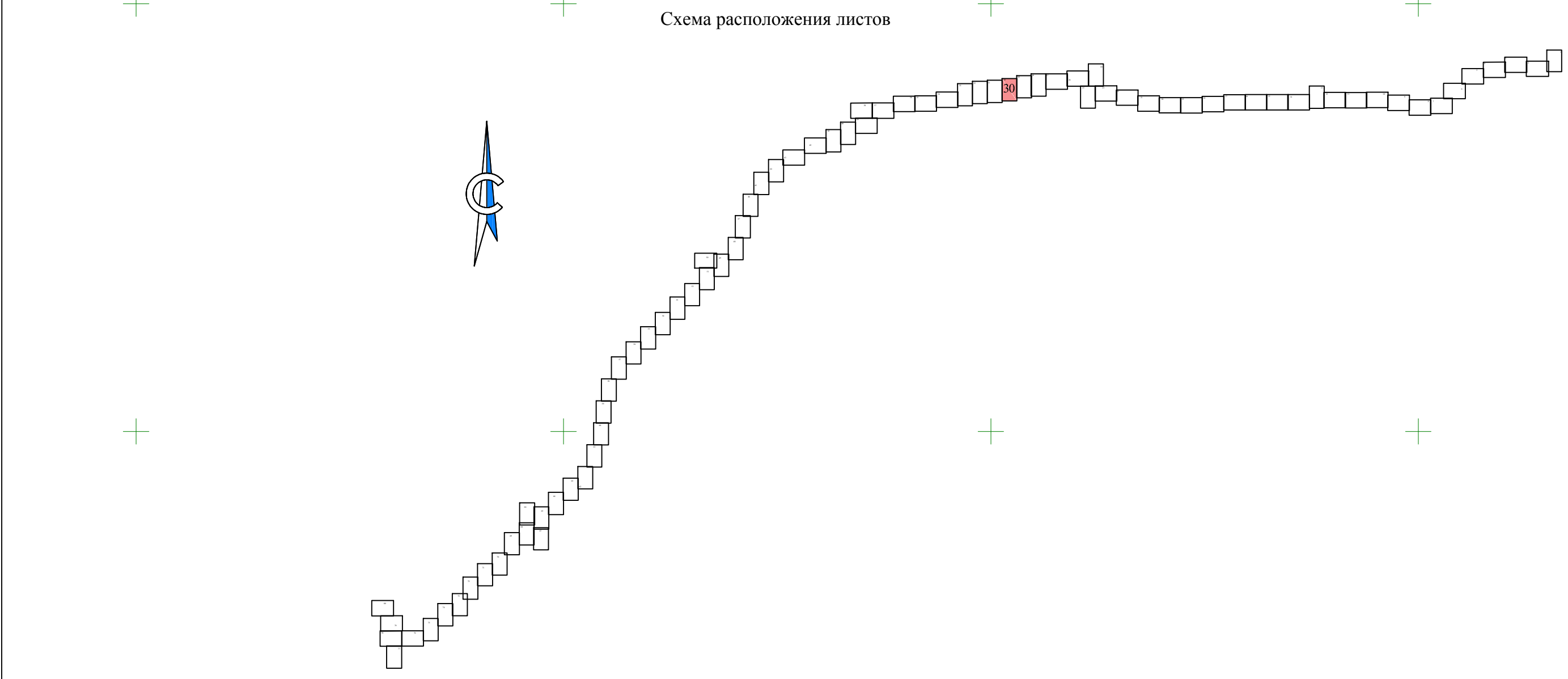

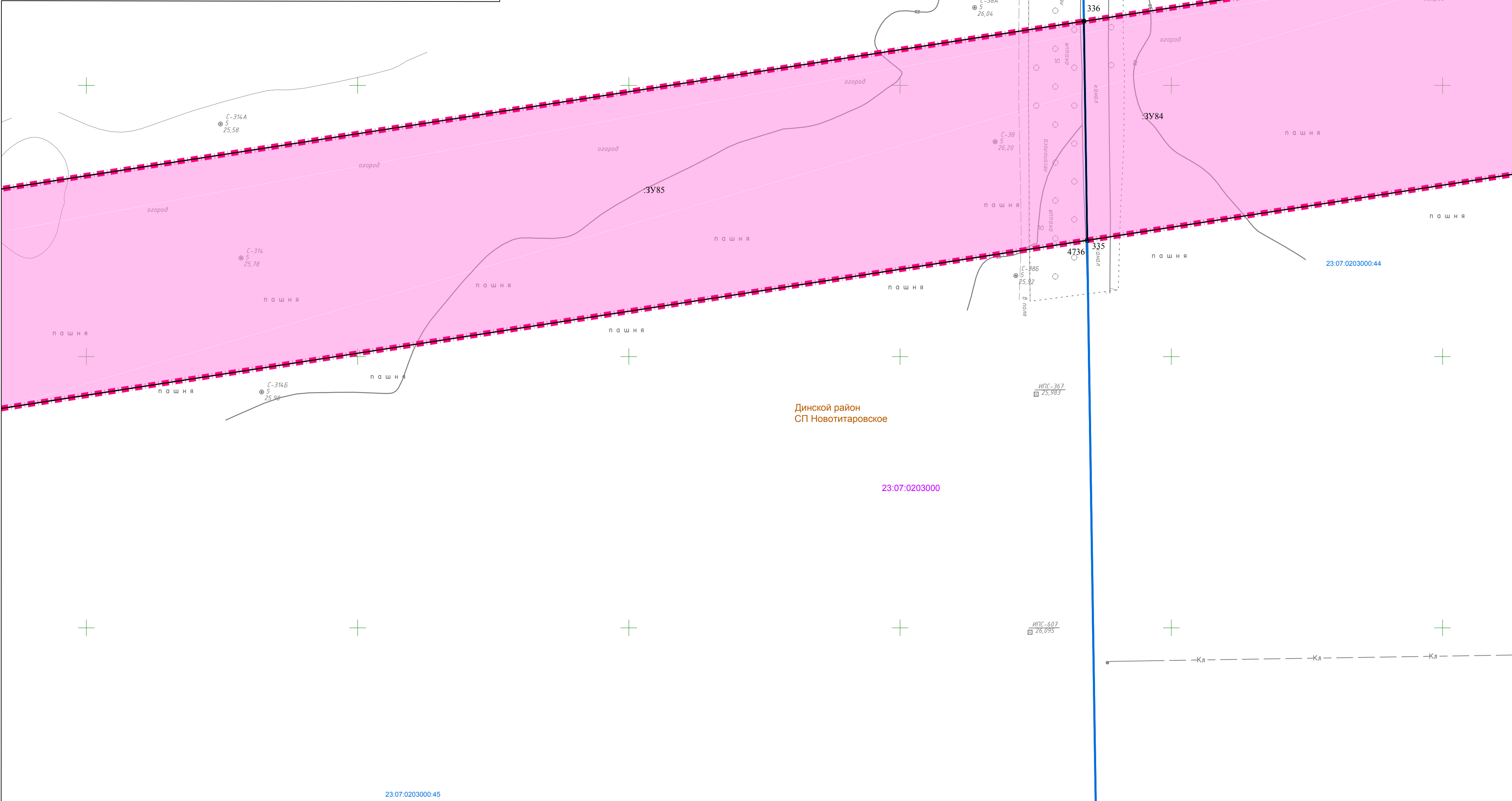
С-996  
26,05

С-997  
26,05

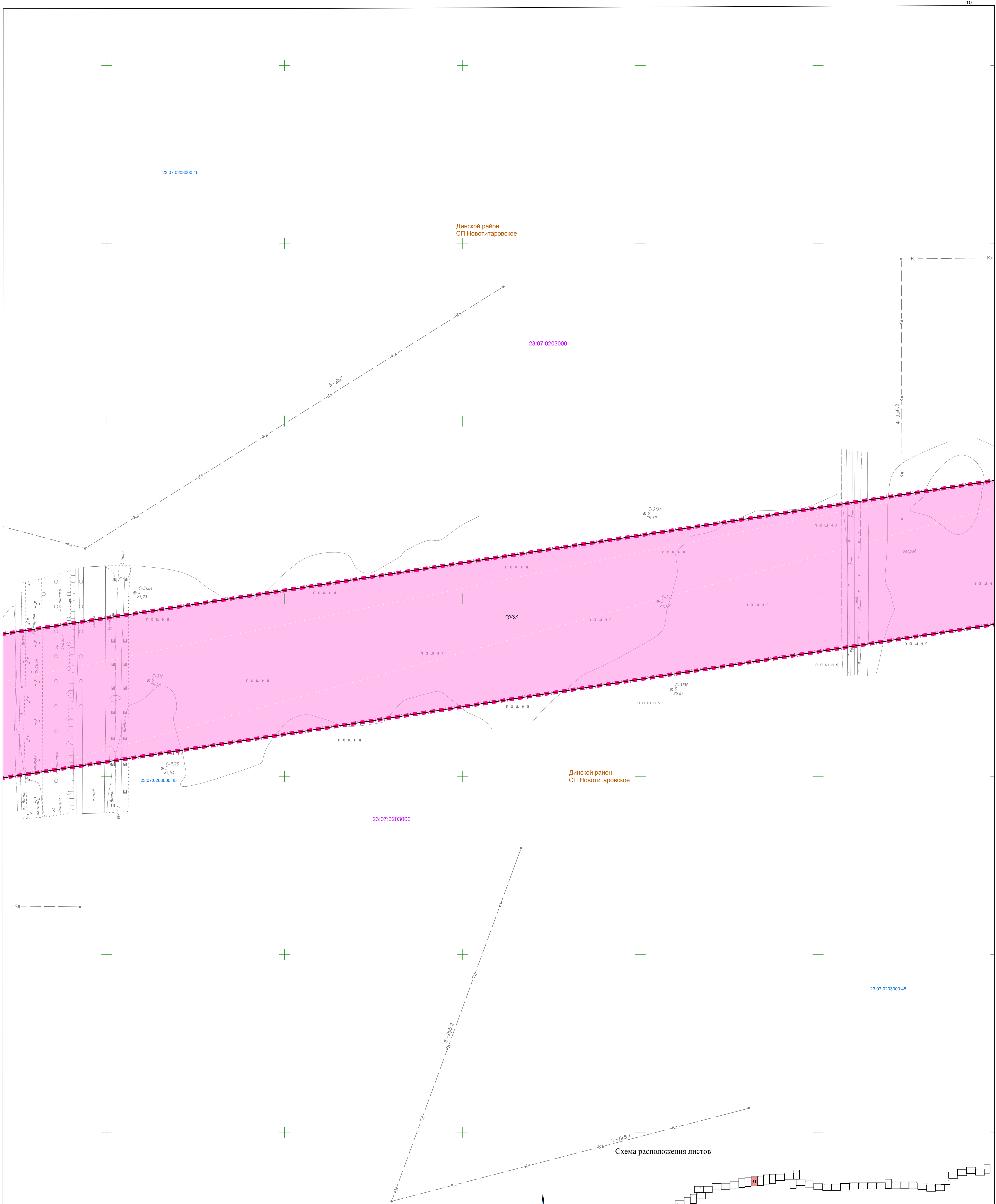
С-998  
26,05

С-999  
26,05

С-1000  
26,05

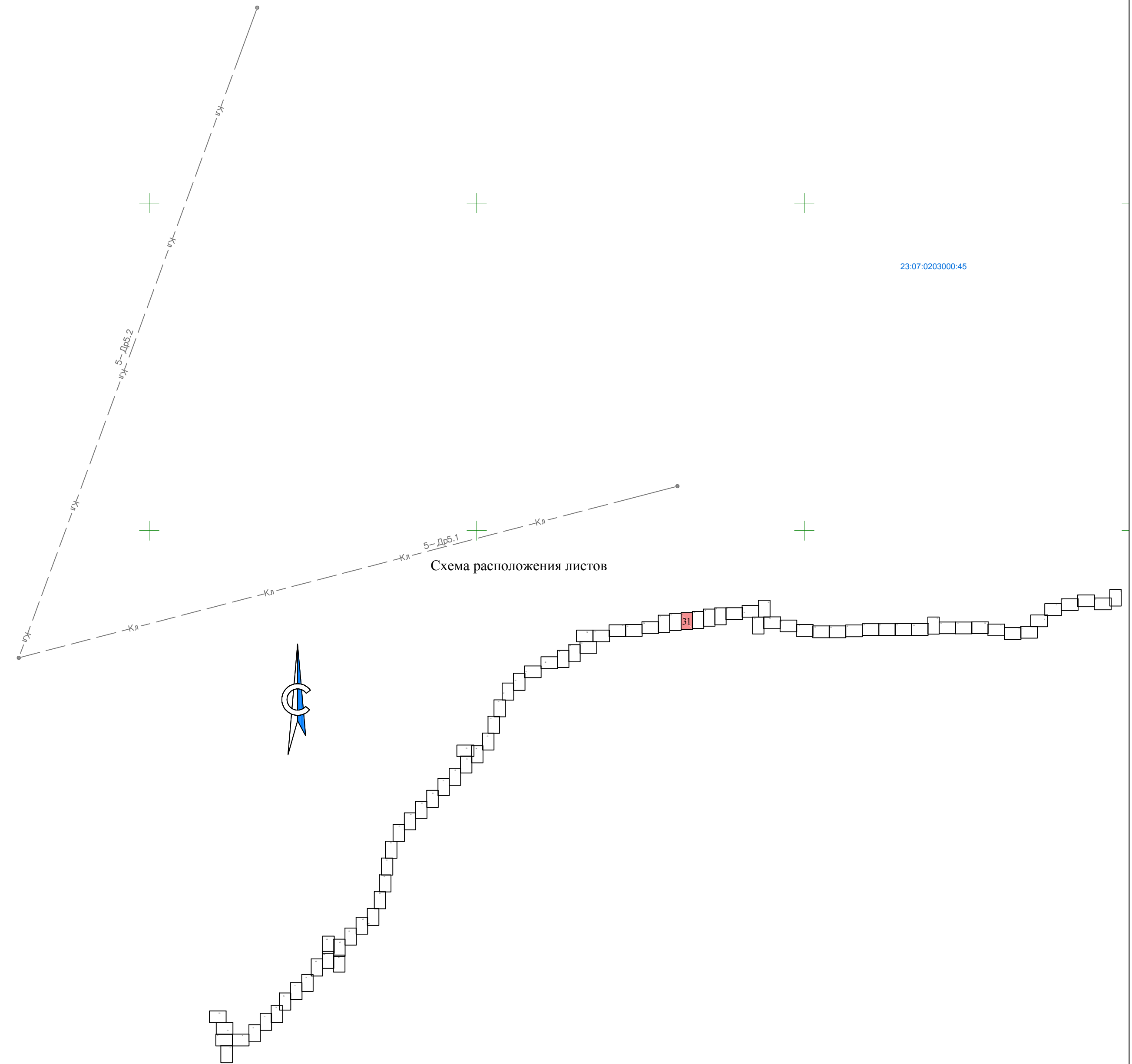


Согласовано			
Имя, № подл.	Подп. и дата	Взам. инв. №	



**УСЛОВНЫЕ ОБОЗНАЧЕНИЯ:**

- зона планируемого размещения линейного объекта федерального значения «Автомобильная дорога М-4 «Дон» - от Москвы через Воронеж, Ростов-на-Дону, Краснодар до Новороссийска. Строительство с последующей эксплуатацией на платной основе автомобильной дороги М-4 «Дон» - от Москвы через Воронеж, Ростов - на - Дону, Краснодар до Новороссийска на участке дальнего западного обхода г. Краснодара» Этап II. Строительство автомобильной дороги
- зона планируемого размещения линейного объекта федерального значения «Автомобильная дорога М-4 «Дон» - от Москвы через Воронеж, Ростов-на-Дону, Краснодар до Новороссийска. Строительство с последующей эксплуатацией на платной основе автомобильной дороги М-4 «Дон» - от Москвы через Воронеж, Ростов - на - Дону, Краснодар до Новороссийска на участке дальнего западного обхода г. Краснодара» Этап V. Транспортная развязка на км 17 (схема)
- зона планируемого размещения линейного объекта федерального значения «Автомобильная дорога А-289 Краснодар - Славянск-на-Кубани - Темрюк - автомобильная дорога А-290 Новороссийск - Керчь»
- границы кадастровых кварталов, их номера
- границы муниципальных образований
- границы населенных пунктов
- существующие автомобильные дороги, железная дорога
- границы земельных участков, относящихся к водному фонду
- ось трассы и тикетаж
- Пк1**
- ГРАНИЦЫ СУЩЕСТВУЮЩИХ ЗЕМЕЛЬНЫХ УЧАСТКОВ:**
  - границы земельных участков по сведениям ЕГРН, кадастровые номера
- СВЕДЕНИЯ О РЕЗЕРВИРУЕМОЙ ТЕРРИТОРИИ, А ИМЕННО:**
  - границы резервируемых земельных участков в соответствии с проектом межевания территории
  - обозначение характерной (поворотной) точки резервируемого земельного участка
  - условные номера резервируемых земельных участков





23.07.0203000.45

23.07.0203000.45

Динской район  
СП Новотитаровское

23.07.6203000

23.07.0203000.45

23.07.0203000.45

23.07.0203000

Динской район  
СП Новотитаровское

Схема расположения листов

23.07.0203000.45

Сотопоставлено

Изм.	№ инв.	№	Взам. инв.	№	Полн. и дата	Изм.	№ инв.	№	Взам. инв.	№	Полн. и дата	Изм.	№ инв.	№	Взам. инв.	№	Полн. и дата

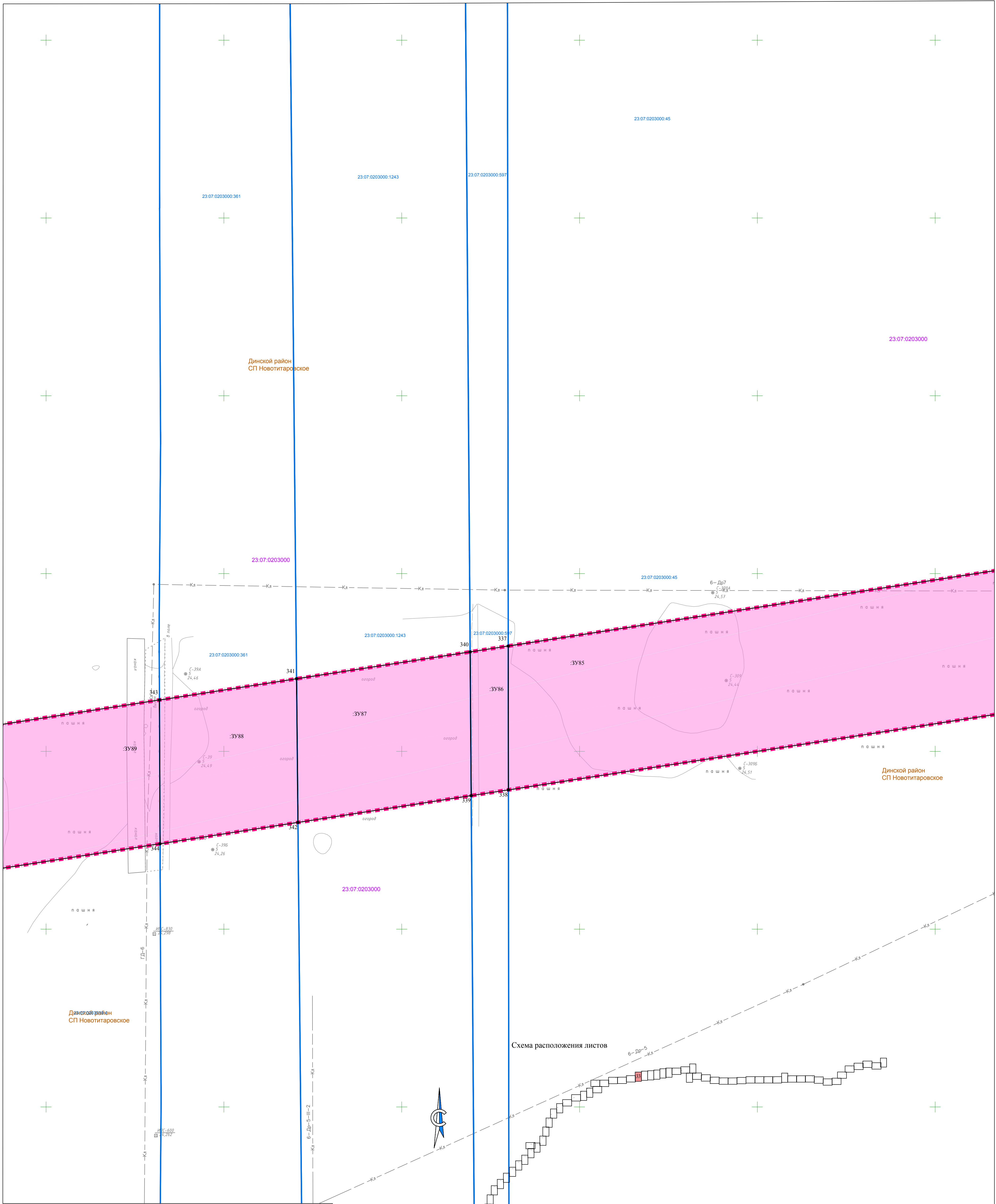
УСЛОВНЫЕ ОБОЗНАЧЕНИЯ:

- зона планируемого размещения линейного объекта федерального значения «Автомобильная дорога М-4 «Дон» - от Москвы через Воронеж, Ростов-на-Дону, Краснодар до Новороссийска. Строительство с последующей эксплуатацией на платной основе автомобильной дороги М-4 "Дон" - от Москвы через Воронеж, Ростов - на - Дону, Краснодар до Новороссийска на участке дальнего западного обхода г. Краснодара» Этап II. Строительство автомобильной дороги
- зона планируемого размещения линейного объекта федерального значения «Автомобильная дорога М-4 «Дон» - от Москвы через Воронеж, Ростов-на-Дону, Краснодар до Новороссийска. Строительство с последующей эксплуатацией на платной основе автомобильной дороги М-4 "Дон" - от Москвы через Воронеж, Ростов - на - Дону, Краснодар до Новороссийска на участке дальнего западного обхода г. Краснодара» Этап V. Транспортная развязка на км 17 (схема)
- зона планируемого размещения линейного объекта федерального значения «Автомобильная дорога А-289 Краснодар - Славянск-на-Кубани - Темрюк - автомобильная дорога А-290 Новороссийск - Керчь»
- границы кадастровых кварталов, их номера
- границы муниципальных образований
- границы населенных пунктов
- существующие автомобильные дороги, железная дорога
- границы земельных участков, относящихся к водному фонду
- ось трассы и ниветаж
- Пк1
- ГРАНИЦЫ СУЩЕСТВУЮЩИХ ЗЕМЕЛЬНЫХ УЧАСТКОВ:
- границы земельных участков по сведениям ЕГРН, кадастровые номера
- СВЕДЕНИЯ О РЕЗЕРВИРУЕМОЙ ТЕРРИТОРИИ, А ИМЕННО:
- границы резервируемых земельных участков в соответствии с проектом межевания территории
- обозначение характерной (поворотной) точки резервируемого земельного участка
- условные номера резервируемых земельных участков



Изм.	Кол. уч.	Лист	№ док.	Подп.	Дата

Схема резервирования земель  
М 1:1000



**УСЛОВНЫЕ ОБОЗНАЧЕНИЯ:**

- зона планируемого размещения линейного объекта федерального значения («Автомобильная дорога М-4 «Дон» - от Москвы через Воронеж, Ростов-на-Дону, Краснодар до Новороссийска. Строительство с последующей эксплуатацией на платной основе автомобильной дороги М-4 «Дон» - от Москвы через Воронеж, Ростов - на - Дону, Краснодар до Новороссийска на участке дальнего западного обхода г. Краснодара» Этап II. Строительство автомобильной дороги)
- зона планируемого размещения линейного объекта федерального значения («Автомобильная дорога М-4 «Дон» - от Москвы через Воронеж, Ростов-на-Дону, Краснодар до Новороссийска. Строительство с последующей эксплуатацией на платной основе автомобильной дороги М-4 «Дон» - от Москвы через Воронеж, Ростов - на - Дону, Краснодар до Новороссийска на участке дальнего западного обхода г. Краснодара» Этап V. Транспортная развязка на км 17 (схема))
- зона планируемого размещения линейного объекта федерального значения «Автомобильная дорога А-289 Краснодар - Славянск-на-Кубани - Темрюк - автомобильная дорога А-290 Новороссийск - Керчь»
- границы кадастровых кварталов, их номера
- границы муниципальных образований
- границы населенных пунктов
- существующие автомобильные дороги, железная дорога
- границы земельных участков, относящихся к водному фонду
- ось трассы и тикетаж
- границы существующих земельных участков
- границы земельных участков по сведениям ЕГРН, кадастровые номера
- сведения о резервируемой территории, а именно: границы резервируемых земельных участков в соответствии с проектом межевания территории
- обозначение характерной (поворотной) точки резервируемого земельного участка
- условные номера резервируемых земельных участков


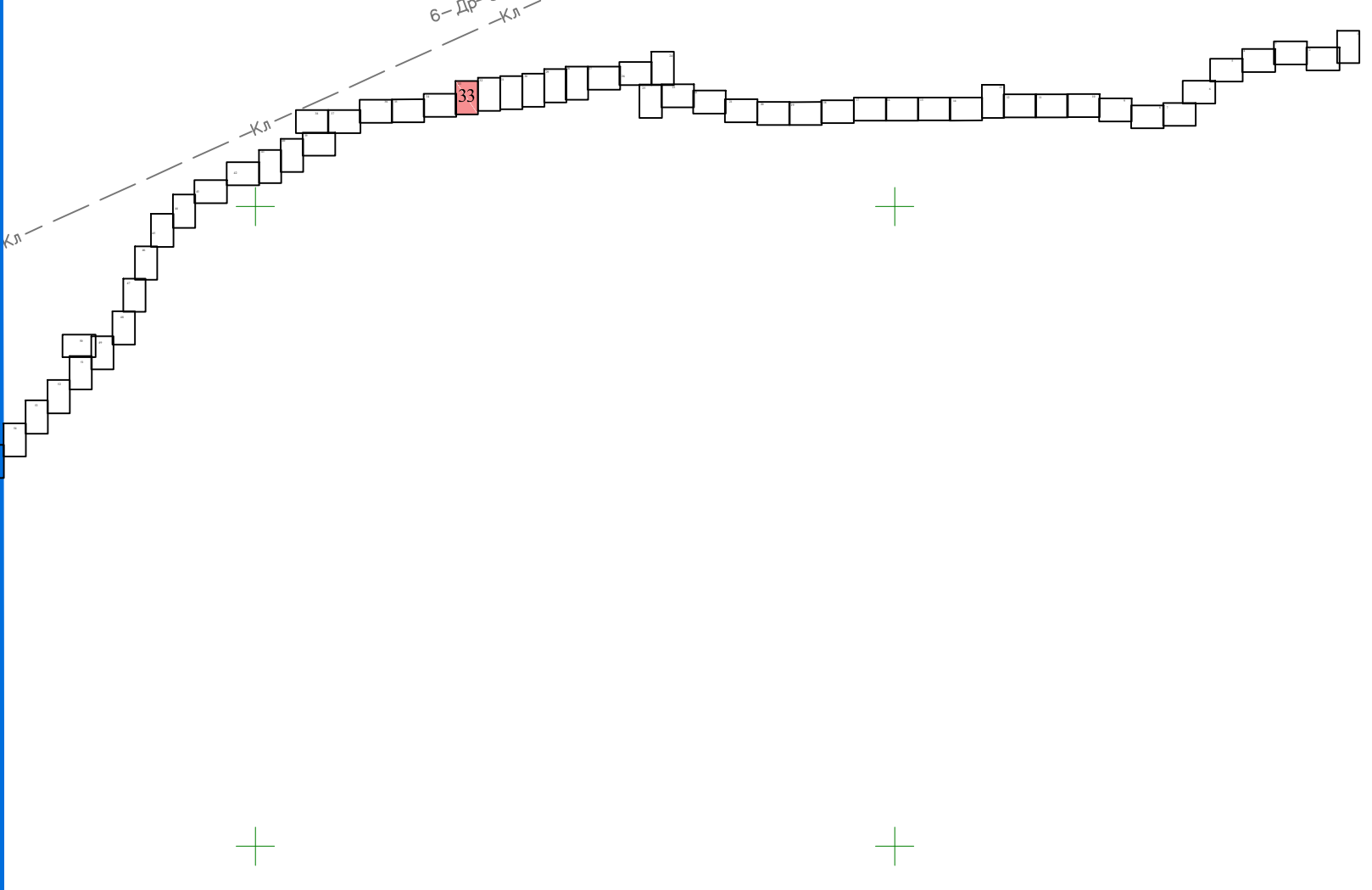


Схема расположения листов



ион  
аровское

---

100

---

Схема расположения листов

1 2 3 4 5 6 7 8 9 10 11 12 13 14 15 16 17 18 19 20 21 22 23 24 25 26 27 28 29 30 31 32 33 34



Лист
34



Согласовано							
Имя, № подл.	Подп. и дата	Взам. инв. №					

**УСЛОВНЫЕ ОБОЗНАЧЕНИЯ:**

- зона планируемого размещения линейного объекта федерального значения («Автомобильная дорога М-4 «Дон» - от Москвы через Воронеж, Ростов-на-Дону, Краснодар до Новороссийска. Строительство с последующей эксплуатацией на платной основе автомобильной дороги М-4 «Дон» - от Москвы через Воронеж, Ростов - на - Дону, Краснодар до Новороссийска на участке дальнего западного обхода г. Краснодара» Этап II. Строительство автомобильной дороги)
- зона планируемого размещения линейного объекта федерального значения («Автомобильная дорога М-4 «Дон» - от Москвы через Воронеж, Ростов-на-Дону, Краснодар до Новороссийска. Строительство с последующей эксплуатацией на платной основе автомобильной дороги М-4 «Дон» - от Москвы через Воронеж, Ростов - на - Дону, Краснодар до Новороссийска на участке дальнего западного обхода г. Краснодара» Этап V. Транспортная развязка на км 17 (связь))
- зона планируемого размещения линейного объекта федерального значения «Автомобильная дорога А-290 Краснодар - Славянск-на-Кубани - Геленджик - автомобильная дорога А-290 Новороссийск - Керчь»
- границы кадастровых кварталов, их номера
- границы муниципальных образований
- границы населенных пунктов
- существующие автомобильные дороги, железная дорога
- границы земельных участков, относящихся к водному фонду
- ось трассы и нивелижа

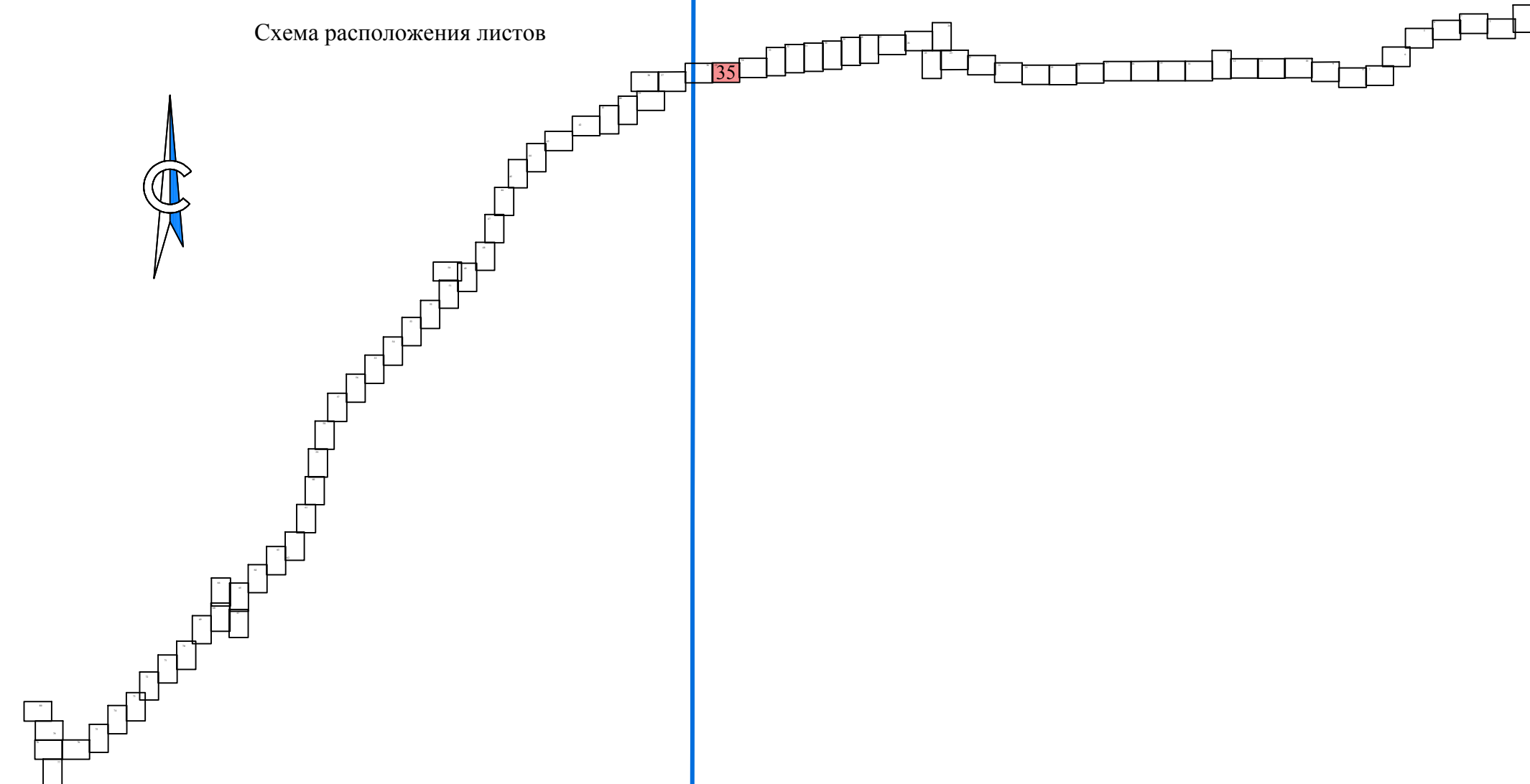
**Пк1**

**ГРАНИЦЫ СУЩЕСТВУЮЩИХ ЗЕМЕЛЬНЫХ УЧАСТКОВ:**

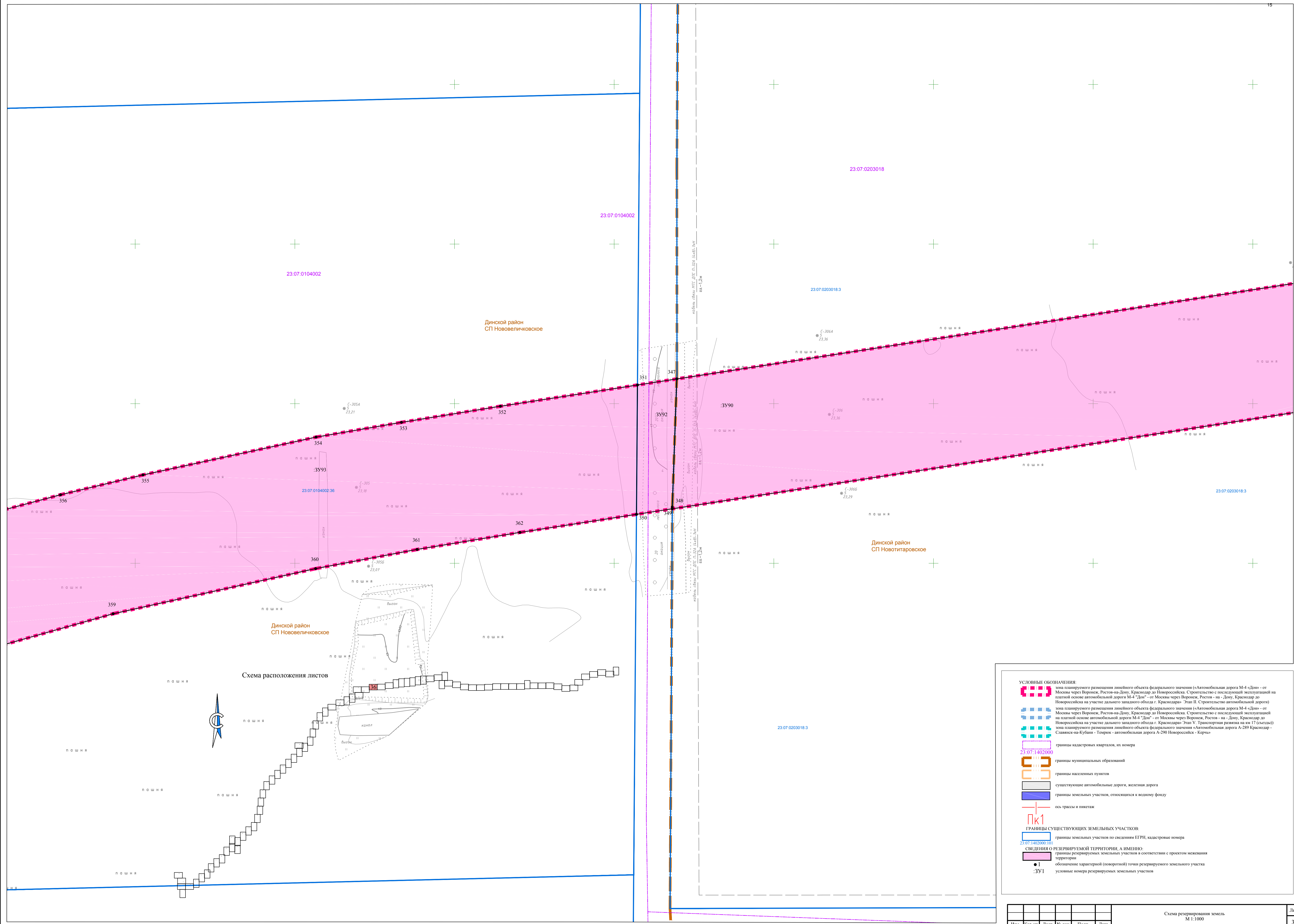
- границы земельных участков по сведениям ЕГРН, кадастровые номера

**СВЕДЕНИЯ О РЕЗЕРВИРУЕМОЙ ТЕРРИТОРИИ, А ИМЕННО:**

- границы резервируемых земельных участков в соответствии с проектом межевания территории
- обозначение характерной (поворотной) точки резервируемого земельного участка
- условные номера резервируемых земельных участков







	Иив. № подл.	Подп. и дата	Взам. инв. №	Согласовано	




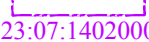






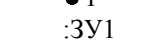

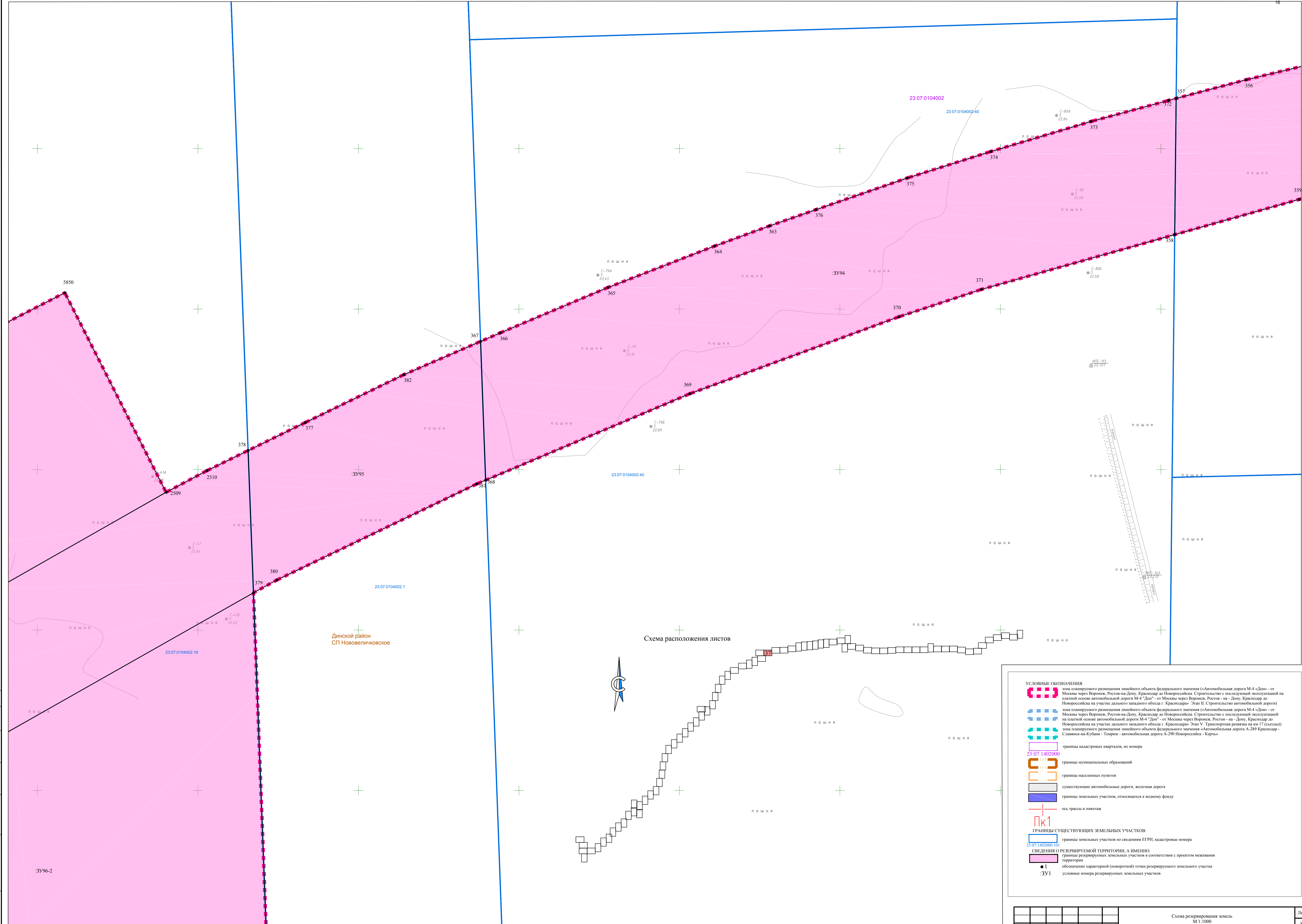
	зона планируемого размещения линейного объекта федерального значения («Автомобильного дорога М-4 «Дон» - от Москвы через Воронеж, Ростов-на-Дону, Краснодар до Новороссийска. Строительство с последующей эксплуатацией на платной основе автомобильной дороги М-4 «Дон» - от Москвы через Воронеж, Ростов - на - Дону, Краснодар до Новороссийска на участке дальнего запяного обхода г. Краснодара» Этап II. Строительство автомобильной дороги)
	зона планируемого размещения линейного объекта федерального значения («Автомобильная дорога М-4 «Дон» - от Москвы через Воронеж, Ростов-на-Дону, Краснодар до Новороссийска. Строительство с последующей эксплуатацией на платной основе автомобильной дороги М-4 «Дон» - от Москвы через Воронеж, Ростов - на - Дону, Краснодар до Новороссийска на участке дальнего запяного обхода г. Краснодара» Этап V. Транспортная развязка на км 17 (с/дальности)
	зона планируемого размещения линейного объекта федерального значения «Автомобильная дорога А-289 Краснодар - Славянск-на-Кубани - Темрюк - автомобильная дорога А-290 Новороссийск - Керчь»
	границы кадастровых кварталов, их номера 23:07:1402000
	границы муниципальных образований
	границы населенных пунктов
	существующие автомобильные дороги, железная дорога
	границы земельных участков, относящихся к водному фонду
	ось трассы и привязка
	границы существующих земельных участков:
	границы земельных участков по сведениям ЕГРН, кадастровые номера 23:07:1402000:01
	сведения о РЕЗЕРВИРУЕМОЙ ТЕРРИТОРИИ, А ИМЕННО: границы резервируемых земельных участков в соответствии с проектом межевания территории ● 1 :ЗУ1 условные номера резервируемых земельных участков

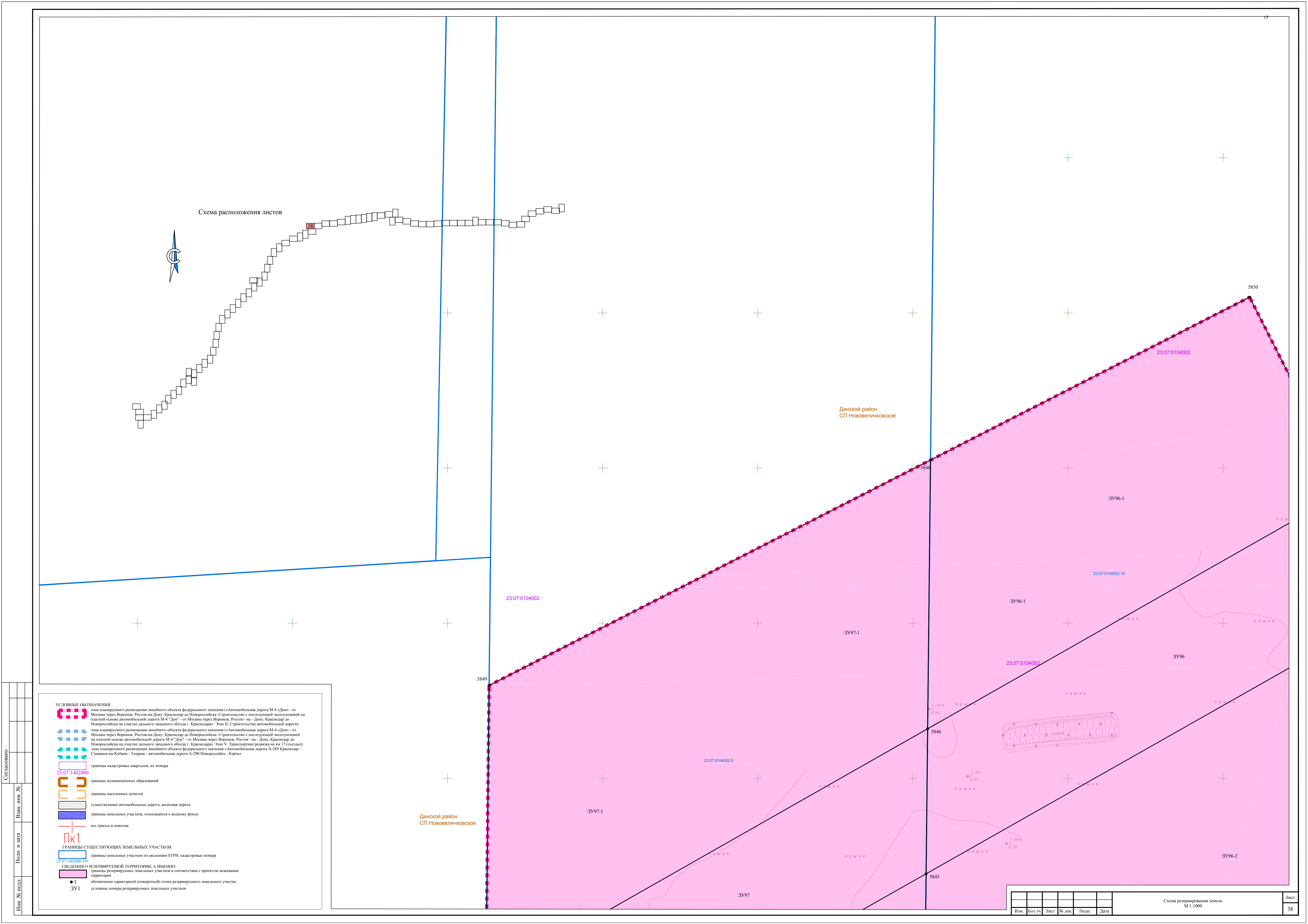
						Схема резервирования земель М 1:1000	Лист
Изм.	Кол. уч.	Лист	№ док.	Подп.	Дата		3

Согласовано							
Имя, № подл.	Подп. и дата	Взам. инв. №					



**УСЛОВНЫЕ ОБОЗНАЧЕНИЯ:**

- зона планируемого размещения линейного объекта федерального значения («Автомобильная дорога М-4 «Дон» - от Москвы через Воронеж, Ростов-на-Дону, Краснодар до Новороссийска. Строительство с последующей эксплуатацией на платной основе автомобильной дороги М-4 "Дон" - от Москвы через Воронеж, Ростов - на - Дону, Краснодар до Новороссийска на участке дальнего западного обхода г. Краснодара» Этап II. Строительство автомобильной дороги)
- зона планируемого размещения линейного объекта федерального значения («Автомобильная дорога М-4 «Дон» - от Москвы через Воронеж, Ростов-на-Дону, Краснодар до Новороссийска. Строительство с последующей эксплуатацией на платной основе автомобильной дороги М-4 "Дон" - от Москвы через Воронеж, Ростов - на - Дону, Краснодар до Новороссийска на участке дальнего западного обхода г. Краснодара» Этап V. Транспортная развязка на км 17 (стелы))
- зона планируемого размещения линейного объекта федерального значения «Автомобильная дорога А-289 Краснодар - Славявск-на-Кубани - Тезроок - автомобильная дорога А-290 Новороссийск - Керчь»
- границы кадастровых кварталов, их номера  
23:07:1402000
- границы муниципальных образований
- границы населенных пунктов
- существующие автомобильные дороги, железная дорога
- границы земельных участков, относящихся к водному фонду
- ось трассы и пикетаж
- Пк1**
- ГРАНИЦЫ СУЩЕСТВУЮЩИХ ЗЕМЕЛЬНЫХ УЧАСТКОВ:**
  - границы земельных участков по сведениям ЕГРН, кадастровые номера  
23:07:1402000:101
- СВЕДЕНИЯ О РЕЗЕРВИРУЕМОЙ ТЕРРИТОРИИ, А ИМЕННО:**
  - границы резервируемых земельных участков в соответствии с проектом межевания территории
  - обозначение характерной (поворотной) точки резервируемого земельного участка
  - 1
  - :ЗУ1
  - условные номера резервируемых земельных участков



Согласовано					
Имя, № подл.		Подп. и дата	Взам. инв. №		

**УСЛОВНЫЕ ОБОЗНАЧЕНИЯ:**

- зона планируемого размещения линейного объекта федерального значения («Автомобильная дорога М-4 «Дон» - от Москвы через Воронеж, Ростов-на-Дону, Краснодар до Новороссийска. Строительство с последующей эксплуатацией на платной основе автомобильной дороги М-4 «Дон» - от Москвы через Воронеж, Ростов - на - Дону, Краснодар до Новороссийска на участке дальнего западного обхода г. Краснодара» Этап II. Строительство автомобильной дороги)
- зона планируемого размещения линейного объекта федерального значения («Автомобильная дорога М-4 «Дон» - от Москвы через Воронеж, Ростов-на-Дону, Краснодар до Новороссийска. Строительство с последующей эксплуатацией на платной основе автомобильной дороги М-4 «Дон» - от Москвы через Воронеж, Ростов - на - Дону, Краснодар до Новороссийска на участке дальнего западного обхода г. Краснодара» Этап V. Транспортная развязка на км 17 (стелсы))
- зона планируемого размещения линейного объекта федерального значения «Автомобильная дорога А-289 Краснодар - Славянск-на-Кубани - Темрюк - автомобильная дорога А-290 Новороссийск - Керчь»
- границы кадастровых кварталов, их номера
- границы муниципальных образований
- границы населенных пунктов
- существующие автомобильные дороги, железная дорога
- границы земельных участков, относящихся к водному фонду
- ось трассы и пикетаж

**Пк1**

**ГРАНИЦЫ СУЩЕСТВУЮЩИХ ЗЕМЕЛЬНЫХ УЧАСТКОВ:**

- границы земельных участков по сведениям ЕГРН, кадастровые номера

**СВЕДЕНИЯ О РЕЗЕРВИРУЕМОЙ ТЕРРИТОРИИ, А ИМЕННО:**

- границы резервируемых земельных участков в соответствии с проектом межевания территории
- обозначение характерной (поворотной) точки резервируемого земельного участка
- условные номера резервируемых земельных участков











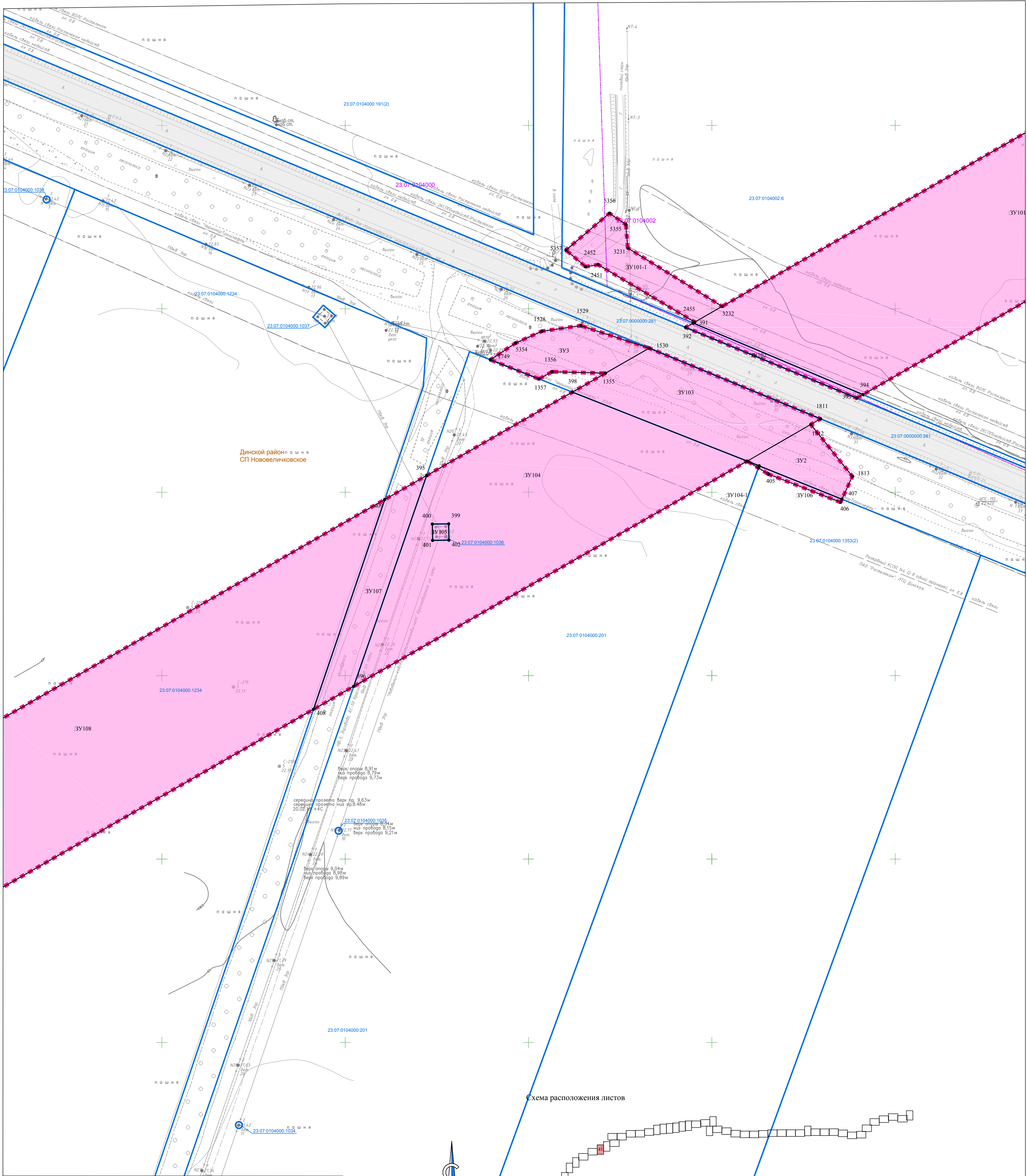


Схема расположения листов

**УСЛОВНЫЕ ОБОЗНАЧЕНИЯ:**

- зона планируемого размещения линейного объекта федерального значения («Автомобильная дорога М-4 «Дон» - от Москвы через Воронеж, Ростов-на-Дону, Краснодар до Новороссийска. Строительство с последующей эксплуатацией на платной основе автомобильной дороги М-4 «Дон» - от Москвы через Воронеж, Ростов - на - Дону, Краснодар до Новороссийска на участке дальнего западного обхода г. Краснодара» Этап II. Строительство автомобильной дороги)
- зона планируемого размещения линейного объекта федерального значения («Автомобильная дорога М-4 «Дон» - от Москвы через Воронеж, Ростов-на-Дону, Краснодар до Новороссийска. Строительство с последующей эксплуатацией на платной основе автомобильной дороги М-4 «Дон» - от Москвы через Воронеж, Ростов - на - Дону, Краснодар до Новороссийска на участке дальнего западного обхода г. Краснодара» Этап V. Транспортная развязка на км 17 (съезда))
- зона планируемого размещения линейного объекта федерального значения «Автомобильная дорога А-289 Краснодар - Славянск-на-Кубани - Темрюк - автомобильная дорога А-290 Новороссийск - Керчь»
- границы кадастровых кварталов, их номера
- границы муниципальных образований
- границы населенных пунктов
- существующие автомобильные дороги, железная дорога
- границы земельных участков, относящихся к водному фонду
- оси трассы и пикетажи
- границы существующих земельных участков. ЕТРН, кадастровые номера
- границы резервируемых земельных участков в соответствии с проектом межевания территории
- обозначение характерной (поворотной) точки резервируемого земельного участка
- условные номера резервируемых земельных участков

**СВЕДЕНИЯ О РЕЗЕРВИРУЕМОЙ ТЕРРИТОРИИ, А ИМЕННО:**

границы резервируемых земельных участков в соответствии с проектом межевания территории

обозначение характерной (поворотной) точки резервируемого земельного участка

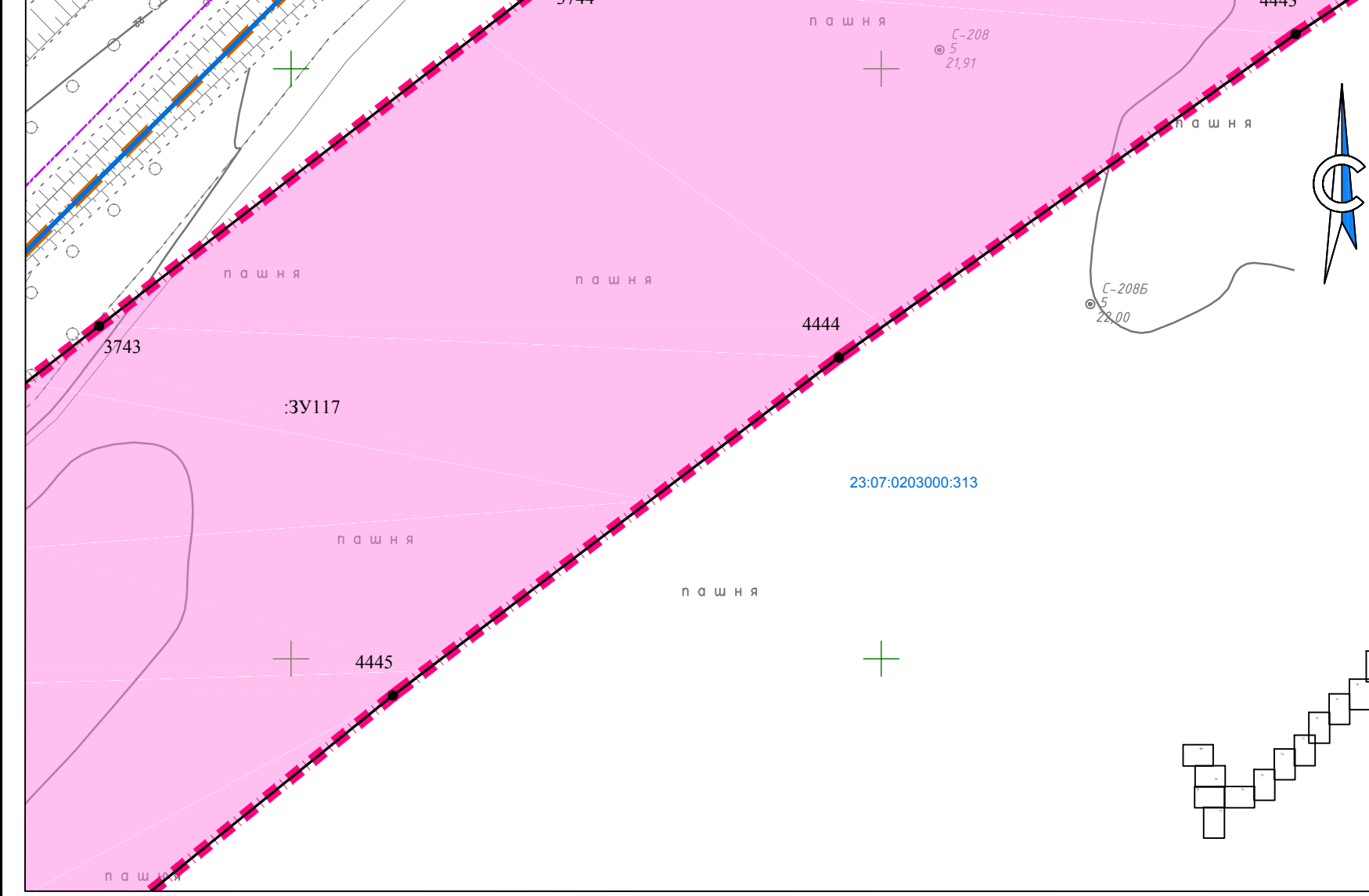
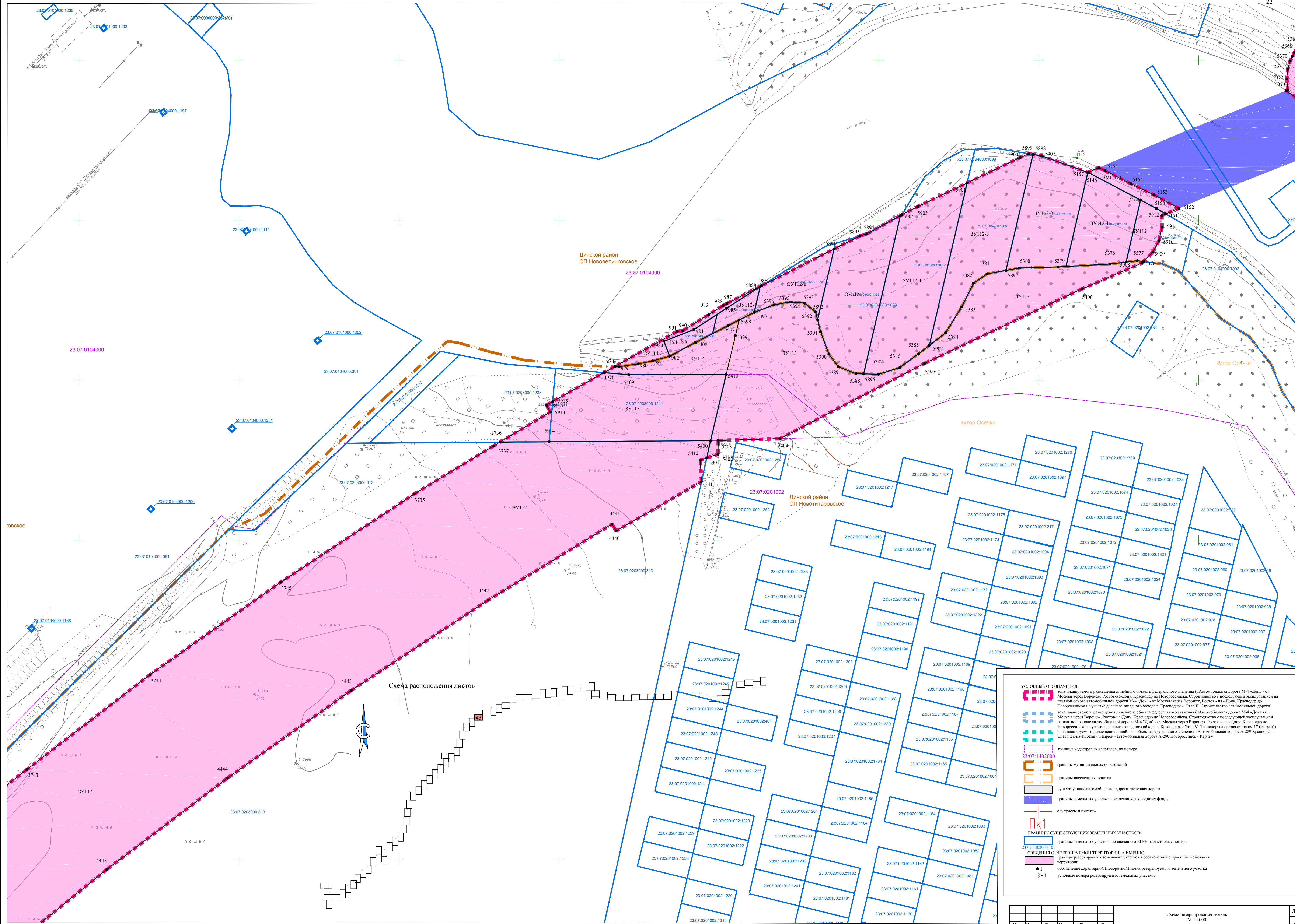
условные номера резервируемых земельных участков











**УСЛОВНЫЕ ОБОЗНАЧЕНИЯ:**  
[Symbol] зона планируемого размещения линейного объекта федерального значения («Автомобильная дорога М-4 «Дон» - от Москвы через Воронеж, Ростов-на-Дону, Краснодар до Новороссийска. Строительство с последующей эксплуатацией на платной основе автомобильной дороги М-4 «Дон» - от Москвы через Воронеж, Ростов - на - Дону, Краснодар до Новороссийска на участке дальнего западного обхода г. Краснодара» - Этап II. Строительство автомобильной дороги)  
[Symbol] зона планируемого размещения линейного объекта федерального значения («Автомобильная дорога М-4 «Дон» - от Москвы через Воронеж, Ростов-на-Дону, Краснодар до Новороссийска. Строительство с последующей эксплуатацией на платной основе автомобильной дороги М-4 «Дон» - от Москвы через Воронеж, Ростов - на - Дону, Краснодар до Новороссийска на участке дальнего западного обхода г. Краснодара» - Этап V. Транспортная развязка на км 17 (связка) - Славянка-на-Кубани - Тимирязев - автомобильная дорога А-290 Новороссийск - Керчь)  
[Symbol] границы кадастровых кварталов, их номера  
[Symbol] границы муниципальных образований  
[Symbol] границы населенных пунктов  
[Symbol] существующие автомобильные дороги, железная дорога  
[Symbol] границы земельных участков, относящихся к водному фонду  
[Symbol] ось трассы и пикетаж  
[Symbol] Пк1  
**ГРАНИЦЫ СУЩЕСТВУЮЩИХ ЗЕМЕЛЬНЫХ УЧАСТКОВ:**  
[Symbol] границы земельных участков по сведениям ЕПРН, кадастровые номера  
23.07.1402000.101  
**СВЕДЕНИЯ О РЕЗЕРВИРУЕМОЙ ТЕРРИТОРИИ, А ИМЕННО:**  
[Symbol] границы резервируемых земельных участков в соответствии с проектом межевания территории  
● I  
:ЗУ1  
обозначение характерной (поворотной) точки резервируемого земельного участка  
условные номера резервируемых земельных участков

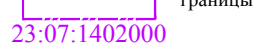
Изм.	Кол. уч.	Лист	№ док.	Подп.	Дата
------	----------	------	--------	-------	------



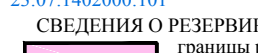
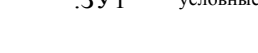
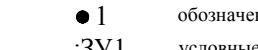




УСЛОВНЫЕ ОБОЗНАЧЕНИЯ



23-07-1402000-101

 территории

### Схема расположения листов



Динской район  
СП Нововеличковское

Динской район  
СП Новотитаровское

—

Инв. № подл.	Подп. и дата	Взам инв. №	Согласовано	

Имя	Код ин	Проз	М. дом	Полн	Поло

Схема резервирования земель  
М 1:1000

УСЛОВНЫЕ ОБОЗНАЧЕНИЯ:

■

 зона планируемого размещения линейного объекта федерального значения («Автомобильная дорога М-4 «Дон» - от Москвы через Воронеж, Ростов-на-Дону, Краснодар до Новороссийска. Строительство с последующей эксплуатацией на платной основе автомобильной дороги М-4 «Дон» - от Москвы через Воронеж, Ростов - на - Дону, Краснодар до Новороссийска на участке дальнего западного обхода г. Краснодара» Этап II. Строительство автомобильной дороги)

■

 зона планируемого размещения линейного объекта федерального значения («Автомобильная дорога М-4 «Дон» - от Москвы через Воронеж, Ростов-на-Дону, Краснодар до Новороссийска. Строительство с последующей эксплуатацией на платной основе автомобильной дороги М-4 «Дон» - от Москвы через Воронеж, Ростов - на - Дону, Краснодар до Новороссийска на участке дальнего западного обхода г. Краснодара» Этап V. Транспортная развязка на км 17 (ссылка))

■

 зона планируемого размещения линейного объекта федерального значения «Автомобильная дорога А-289 Краснодар - Славянск-на-Кубани - Темрюк - автомобильная дорога А-290 Новороссийск - Керчь»

■

 границы кадастровых кварталов, их номера

■

 границы муниципальных образований

■

 границы населенных пунктов

■

 существующие автомобильные дороги, железная дорога

■

 границы земельных участков, относящихся к возмному фонду

+

 ось трассы и пикетаж

Пк1

 ГРАНИЦЫ СУЩЕСТВУЮЩИХ ЗЕМЕЛЬНЫХ УЧАСТКОВ:

■

 границы земельных участков по сведениям ЕГРН, кадастровые номера

■

 СВЕДЕНИЯ О РЕЗЕРВИРУЕМОЙ ТЕРРИТОРИИ, А ИМЕННО:

■

 границы резервируемых земельных участков в соответствии с проектом межевания территории

●

 обозначение характерной (поворотной) точки резервируемого земельного участка

:ЗУ1

 условные номера резервируемых земельных участков

23.07.1402000

23.07.1402000:101

23.07.0104009:25

23.07.0104009:27

23.07.0203000:313

23.07.0203000:314

23.07.0203000:315

23.07.0203000:316

23.07.0203000:317

23.07.0203000:318

23.07.0203000:319

23.07.0203000:320

23.07.0203000:321

23.07.0203000:322

23.07.0203000:323

23.07.0203000:324

23.07.0203000:325

23.07.0203000:326

23.07.0203000:327

23.07.0203000:328

23.07.0203000:329

23.07.0203000:330

23.07.0203000:331

23.07.0203000:332

23.07.0203000:333

23.07.0203000:334

23.07.0203000:335

23.07.0203000:336

23.07.0203000:337

23.07.0203000:338

23.07.0203000:339

23.07.0203000:340

23.07.0203000:341

23.07.0203000:342

23.07.0203000:343

23.07.0203000:344

23.07.0203000:345

23.07.0203000:346

23.07.0203000:347

23.07.0203000:348

23.07.0203000:349

23.07.0203000:350

23.07.0203000:351

23.07.0203000:352

23.07.0203000:353

23.07.0203000:354

23.07.0203000:355

23.07.0203000:356

23.07.0203000:357

23.07.0203000:358

23.07.0203000:359

23.07.0203000:360

23.07.0203000:361

23.07.0203000:362

23.07.0203000:363

23.07.0203000:364

23.07.0203000:365

23.07.0203000:366

23.07.0203000:367

23.07.0203000:368

23.07.0203000:369

23.07.0203000:370

23.07.0203000:371

23.07.0203000:372

23.07.0203000:373

23.07.0203000:374

23.07.0203000:375

23.07.0203000:376

23.07.0203000:377

23.07.0203000:378

23.07.0203000:379

23.07.0203000:380

23.07.0203000:381

23.07.0203000:382

23.07.0203000:383

23.07.0203000:384

23.07.0203000:385

23.07.0203000:386

23.07.0203000:387

23.07.0203000:388

23.07.0203000:389

23.07.0203000:390

23.07.0203000:391

23.07.0203000:392

23.07.0203000:393

23.07.0203000:394

23.07.0203000:395

23.07.0203000:396

23.07.0203000:397

23.07.0203000:398

23.07.0203000:399

23.07.0203000:400

23.07.0203000:401

23.07.0203000:402

23.07.0203000:403

23.07.0203000:404

23.07.0203000:405

23.07.0203000:406

23.07.0203000:407

23.07.0203000:408

23.07.0203000:409

23.07.0203000:410

23.07.0203000:411

23.07.0203000:412

23.07.0203000:413

23.07.0203000:414

23.07.0203000:415

23.07.0203000:416

23.07.0203000:417

23.07.0203000:418

23.07.0203000:419

23.07.0203000:420

23.07.0203000:421

23.07.0203000:422

23.07.0203000:423

23.07.0203000:424

23.07.0203000:425

23.07.0203000:426

23.07.0203000:427

23.07.0203000:428

23.07.0203000:429

23.07.0203000:430

23.07.0203000:431

23.07.0203000:432

23.07.0203000:433

23.07.0203000:434

23.07.0203000:435

23.07.0203000:436

23.07.0203000:437

23.07.0203000:438

23.07.0203000:439

23.07.0203000:440

23.07.0203000:441

23.07.0203000:442

23.07.0203000:443

23.07.0203000:444

23.07.0203000:445

23.07.0203000:446

23.07.0203000:447

23.07.0203000:448

23.07.0203000:449

23.07.0203000:450

23.07.0203000:451

23.07.0203000:452

23.07.0203000:453

23.07.0203000:454

23.07.0203000:455

23.07.0203000:456

23.07.0203000:457

23.07.0203000:458

23.07.0203000:459

23.07.0203000:460

23.07.0203000:461

23.07.0203000:462

23.07.0203000:463

23.07.0203000:464

23.07.0203000:465

23.07.0203000:466

23.07.0203000:467

23.07.0203000:468

23.07.0203000:469

23.07.0203000:470

23.07.0203000:471

23.07.0203000:472

23.07.0203000:473

23.07.0203000:474

23.07.0203000:475

23.07.0203000:476

23.07.0203000:477

23.07.0203000:478

23.07.0203000:479

23.07.0203000:480

23.07.0203000:481

23.07.0203000:482

23.07.0203000:483

23.07.0203000:484

23.07.0203000:485

23.07.0203000:486

23.07.0203000:487

23.07.0203000:488

23.07.0203000:489

23.07.0203000:490

23.07.0203000:491

23.07.0203000:492

23.07.0203000:493

23.07.0203000:494

23.07.0203000:495

23.07.0203000:496

23.07.0203000:497

23.07.0203000:498

23.07.0203000:499

23.07.0203000:500

23.07.0203000:501

23.07.0203000:502

23.07.0203000:503

23.07.0203000:504

23.07.0203000:505

23.07.0203000:506

23.07.0203000:507

23.07.0203000:508

23.07.0203000:509

23.07.0203000:510

23.07.0203000:511

23.07.0203000:512

23.07.0203000:513

23.07.0203000:514

23.07.0203000:515

23.07.0203000:516

23.07.0203000:517

23.07.0203000:518

23.07.0203000:519

23.07.0203000:520

23.07.0203000:521

23.07.0203000:522

23.07.0203000:523

23.07.0203000:524

23.07.0203000:525

23.07.0203000:526

23.07.0203000:527

23.07.0203000:528

23.07.0203000:529

23.07.0203000:530

23.07.0203000:531

23.07.0203000:532

23.07.0203000:533

23.07.0203000:534

23.07.0203000:535

23.07.0203000:536

23.07.0203000:537

23.07.0203000:538

23.07.0203000:539

23.07.0203000:540

23.07.0203000:541

23.07.0203000:542

23.07.0203000:543

23.07.0203000:544

23.07.0203000:545

23.07.0203000:546

23.07.0203000:547

23.07.0203000:548

23.07.0203000:549

23.07.0203000:550

23.07.0203000:551

23.07.0203000:552

23.07.0203000:553

23.07.0203000:554

23.07.0203000:555

23.07.0203000:556

23.07.0203000:557

23.07.0203000:558

23.07.0203000:559

23.07.0203000:560

23.07.0203000:561

23.07.0203000:562

23.07.0203000:563

23.07.0203000:564

23.07.0203000:565

23.07.0203000:566

23.07.0203000:567

23.07.0203000:568

23.07.0203000:569

23.07.0203000:570

23.07.0203000:571

23.07.0203000:572

23.07.0203000:573

23.07.0203000:574

23.07.0203000:575

23.07.0203000:576

23.07.0203000:577

23.07.0203000:578

23.07.0203000:579

23.07.0203000:580

23.07.0203000:581

23.07.0203000:582

23.07.0203000:583

23.07.0203000:584

23.07.0203000:585

23.07.0203000:586

23.07.0203000:587

23.07.0203000:588

23.07.0203000:589

23.07.0203000:590

23.07.0203000:591

23.07.0203000:592

23.07.0203000:593

23.07.0203000:594

23.07.0203000:595

23.07.0203000:596

23.07.0203000:597

23.07.0203000:598

23.07.0203000:599

23.07.0203000:600

23.07.0203000:601

23.07.0203000:602

23.07.0203000:603

23.07.0203000:604

23.07.0203000:605

23.07.0203000:606

23.07.0203000:607

23.07.0203000:608

23.07.0203000:609

23.07.0203000:610

23.07.0203000:611

23.07.0203000:612

23.07.0203000:613

23.07.0203000:614

23.07.0203000:615

23.07.0203000:616

23.07.0203000:617

23.07.0203000:618

23.07.0203000:619

23.07.0203000:620

23.07.0203000:621

23.07.0203000:622

23.07.0203000:623

23.07.0203000:624

23.07.0203000:625

23.07.0203000:626

23.07.0203000:627

23.07.0203000:628

23.07.0203000:629

23.07.0203000:630

23.07.0203000:631

23.07.0203000:632

23.07.0203000:633

23.07.0203000:634

23.07.0203000:635

23.07.0203000:636

23.07.0203000:637

23.07.0203000:638

23.07.0203000:639

23.07.0203000:640

23.07.0203000:641

23.07.0203000:642

23.07.0203000:643

23.07.0203000:644

23.07.0203000:645

23.07.0203000:646

23.07.0203000:647

23.07.0203000:648

23.07.0203000:649

23.07.0203000:650

23.07.0203000:651

23.07.0203000:652

23.07.0203000:653

23.07.0203000:654

23.07.0203000:655

23.07.0203000:656

23.07.0203000:657

23.07.0203000:658

23.07.0203000:659

23.07.0203000:660

23.07.0203000:661

23.07.0203000:662

23.07.0203000:663

23.07.0203000:664

23.07.0203000:665

23.07.0203000:666

23.07.0203000:667

23.07.0203000:668

23.07.0203000:669

23.07.0203000:670

23.07.0203000:671

23.07.0203000:672

23.07.0203000:673

23.07.0203000:674

23.07.0203000:675

23.07.0203000:676

23.07.0203000:677

23.07.0203000:678

23.07.0203000:679

23.07.0203000:680

23.07.0203000:681

23.07.0203000:682

23.07.0203000:683

23.07.0203000:684

23.07.0203000:685

23.07.0203000:686

23.07.0203000:687

23.07.0203000:688

23.07.0203000:689

23.07.0203000:690

23.07.0203000:691

23.07.0203000:692

23.07.0203000:693

23.07.0203000:694

23.07.0203000:695

23.07.0203000:696

23.07.0203000:697

23.07.0203000:698

23.07.0203000:699

23.07.0203000:700

23.07.0203000:701

23.07.0203000:702

23.07.0203000:703

23.07.0203000:704

23.07.0203000:705

23.07.0203000:706

23.07.0203000:707

23.07.0203000:708

23.07.0203000:709

23.07.0203000:710

23.07.0203000:711

23.07.0203000:712

23.07.0203000:713

23.07.0203000:714

23.07.0203000:715

23.07.0203000:716

23.07.0203000:717

23.07.0203000:718

23.07.0203000:719

23.07.0203000:720

23.07.0203000:721

23.07.0203000:722

23.07.0203000:723

23.07.0203000:724

23.07.0203000:725

23.07.0203000:726

23.07.0203000:727

23.07.0203000:728

23.07.0203000:729

23.07.0203000:730

23.07.0203000:731

23.07.0203000:732

23.07.0203000:733

23.07.0203000:734

23.07.0203000:735

23.07.0203000:736

23.07.0203000:737

23.07.0203000:738

23.07.0203000:739

23.07.0203000:740

23.07.0203000:741

23.07.0203000:742

23.07.0203000:743

23.07.0203000:744

23.07.0203000:745

23.07.0203000:746

23.07.0203000:747

23.07.0203000:748

23.07.0203000:749

23.07.0203000:750

23.07.0203000:751

23.07.0203000:752

23.07.0203000:753

23.07.0203000:754

23.07.0203000:755

23.07.0203000:756

23.07.0203000:757

23.07.0203000:758

23.07.0203000:759

23.07.0203000:760

23.07.0203000:761

23.07.0203000:762

23.07.0203000:763

23.07.0203000:764

23.07.0203000:765

23.07.0203000:766

23.07.0203000:767

23.07.0203000:768

23.07.0203000:769

23.07.0203000:770

23.07.0203000:771

23.07.0203000:772

23.07.0203000:773

23.07.0203000:774

23.07.0203000:775

23.07.0203000:776

23.07.0203000:777

23.07.0203000:778

23.07.0203000:779

23.07.0203000:780

23.07.0203000:781

23.07.0203000:782

23.07.0203000:783

23.07.0203000:784

23.07.0203000:785

23.07.0203000:786

23.07.0203000:787

23.07.0203000:788

23.07.0203000:789

23.07.0203000:790

23.07.0203000:791

23.07.0203000:792

23.07.0203000:793

23.07.0203000:794

23.07.0203000:795

23.07.0203000:796

23.07.0203000:797

23.07.0203000:798

23.07.0203000:799

23.07.0203000:800

23.07.0203000:801

23.07.0203000:802

23.07.0203000:803

23.07.0203000:804

23.07.0203000:805

23.07.0203000:806

23.07.0203000:807

23.07.0203000:808

23.07.0203000:809

23.07.0203000:810

23.07.0203000:811

23.07.0203000:812

23.07.0203000:813

23.07.0203000:814

23.07.0203000:815

23.07.0203000:816

23.07.0203000:817

23.07.0203000:818

23.07.0203000:819

23.07.0203000:820

23.07.0203000:821

23.07.0203000:822

23.07.0203000:823

23.07.0203000:824

23.07.0203000:825

23.07.0203000:826

23.07.0203000:827

23.07.0203000:828

23.07.0203000:829

23.07.0203000:830

23.07.0203000:831

23.07.0203000:832

23.07.0203000:833

23.07.0203000:834

23.07.0203000:835

23.07.0203000:836

23.07.0203000:837

23.07.0203000:838

23.07.0203000:839


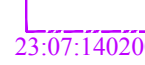
23.07.0203000:840

23.07.0203000:841

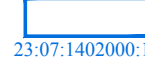
23.07.02030



УСЛОВНЫЕ ОБОЗНАЧЕНИЯ:



ГРАНИЦЫ СУЩЕСТВУЮЩИХ ЗЕМЕЛЬНЫХ УЧАСТКОВ



СВЕДЕНИЯ О РЕЗЕРВИРУЕМОЙ ТЕРРИТОРИИ, А ИМЕННО



● 1 обозначение характерной (поворотной) точки резервируемого земельного участка  
:3У1 условные номера резервируемых земельных участков

:3y1

### Схема расположения листов



	Ивл. № подл.	Подп. и дата	Взам. инв. №	Согласовано			

Изм.	Кол. уч.	Лист	№ док.	Подп.	Дата

Схема резервирования земель  
М 1:1000



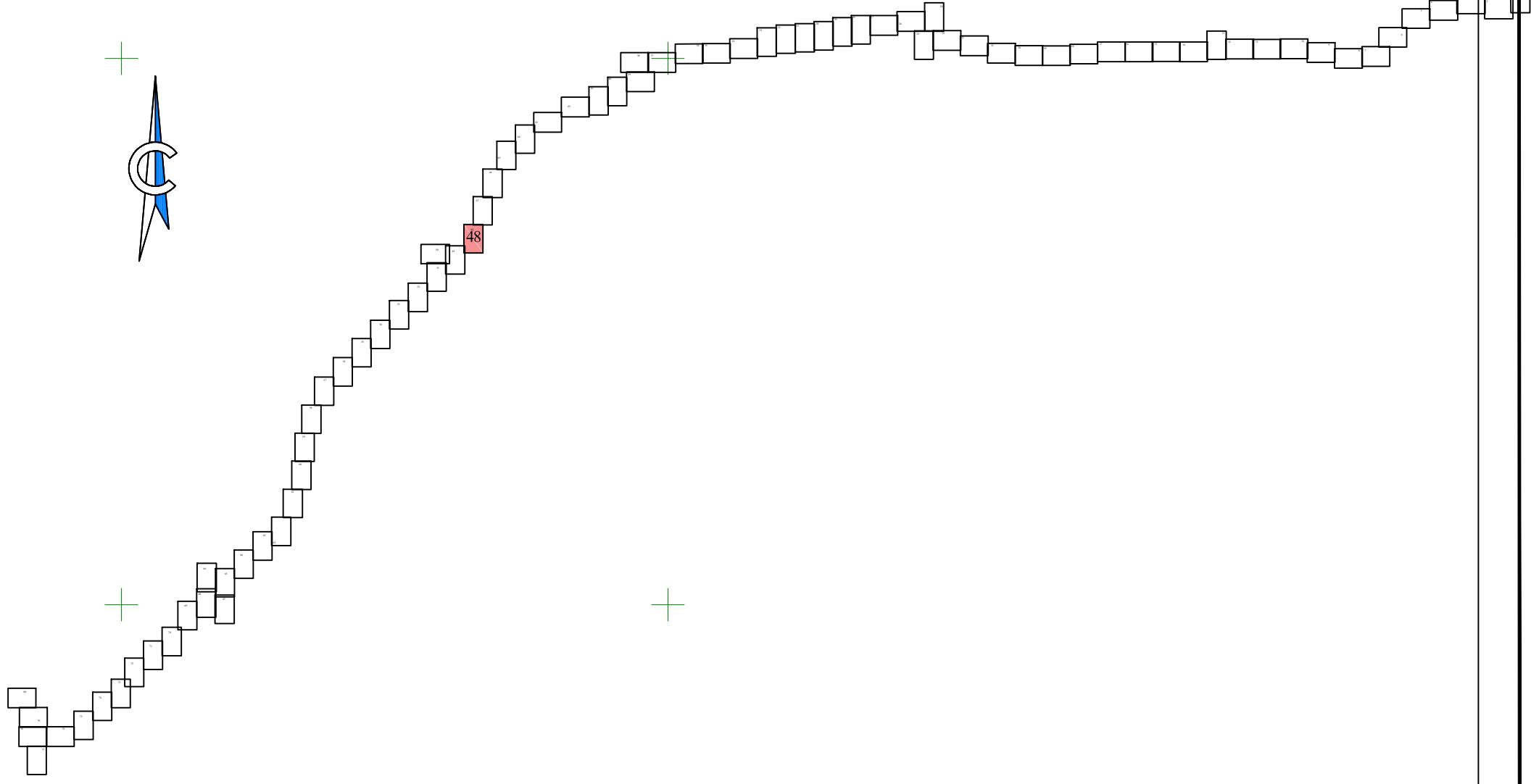
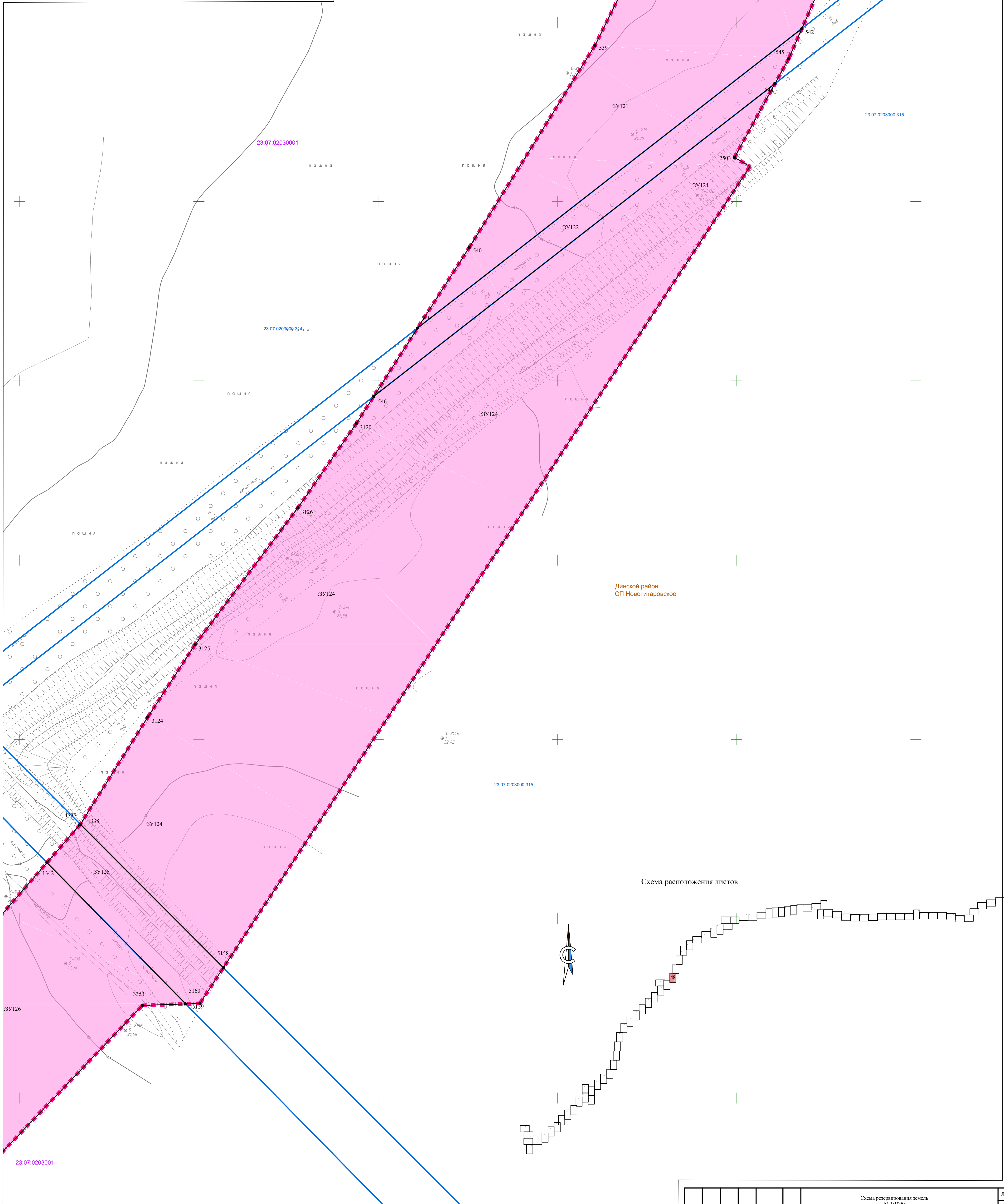


						Схема резервирования земель М 1:1000	Лист
							48
Изм.	Кол. уч.	Лист	№ док.	Подп.	Дата		



УСЛОВНЫЕ ОБОЗНАЧЕНИЯ:

зона планируемого размещения линейного объекта федерального значения («Автомобильная дорога М-4 «Дон» - от Москвы через Воронеж, Ростов-на-Дону, Краснодар до Новороссийска. Строительство с последующей эксплуатацией на платной основе автомобильной дороги М-4 «Дон» - от Москвы через Воронеж, Ростов - на - Дону, Краснодар до Новороссийска на участке дальнего западного обхода г. Краснодара» Этап II. Строительство автомобильной дороги)

зона планируемого размещения линейного объекта федерального значения («Автомобильная дорога М-4 «Дон» - от Москвы через Воронеж, Ростов-на-Дону, Краснодар до Новороссийска. Строительство с последующей эксплуатацией на платной основе автомобильной дороги М-4 «Дон» - от Москвы через Воронеж, Ростов - на - Дону, Краснодар до Новороссийска на участке дальнего западного обхода г. Краснодара» Этап V. Транспортная развязка на км 17 (ссылка))

зона планируемого размещения линейного объекта федерального значения «Автомобильная дорога А-290 Краснодар - Славянск-на-Кубани - Темрюк - автомобильная дорога А-290 Новороссийск - Керчь»

границы кадастровых кварталов, их номера  
23.07.1402000

границы муниципальных образований

границы населенных пунктов

существующие автомобильные дороги, железная дорога

границы земельных участков, относящихся к возмному фонду

ось трассы и пикетаж

Пк1

ГРАНИЦЫ СУЩЕСТВУЮЩИХ ЗЕМЕЛЬНЫХ УЧАСТКОВ:

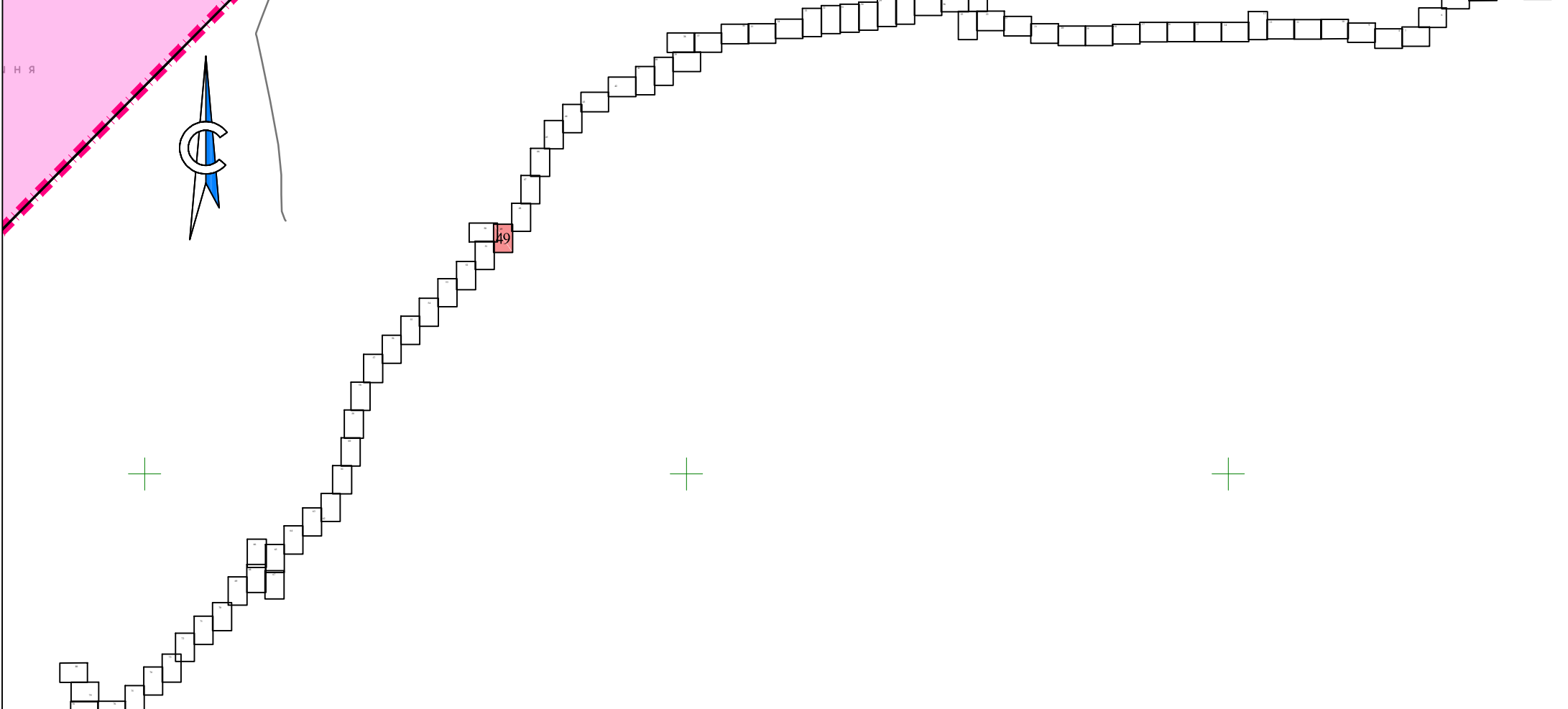
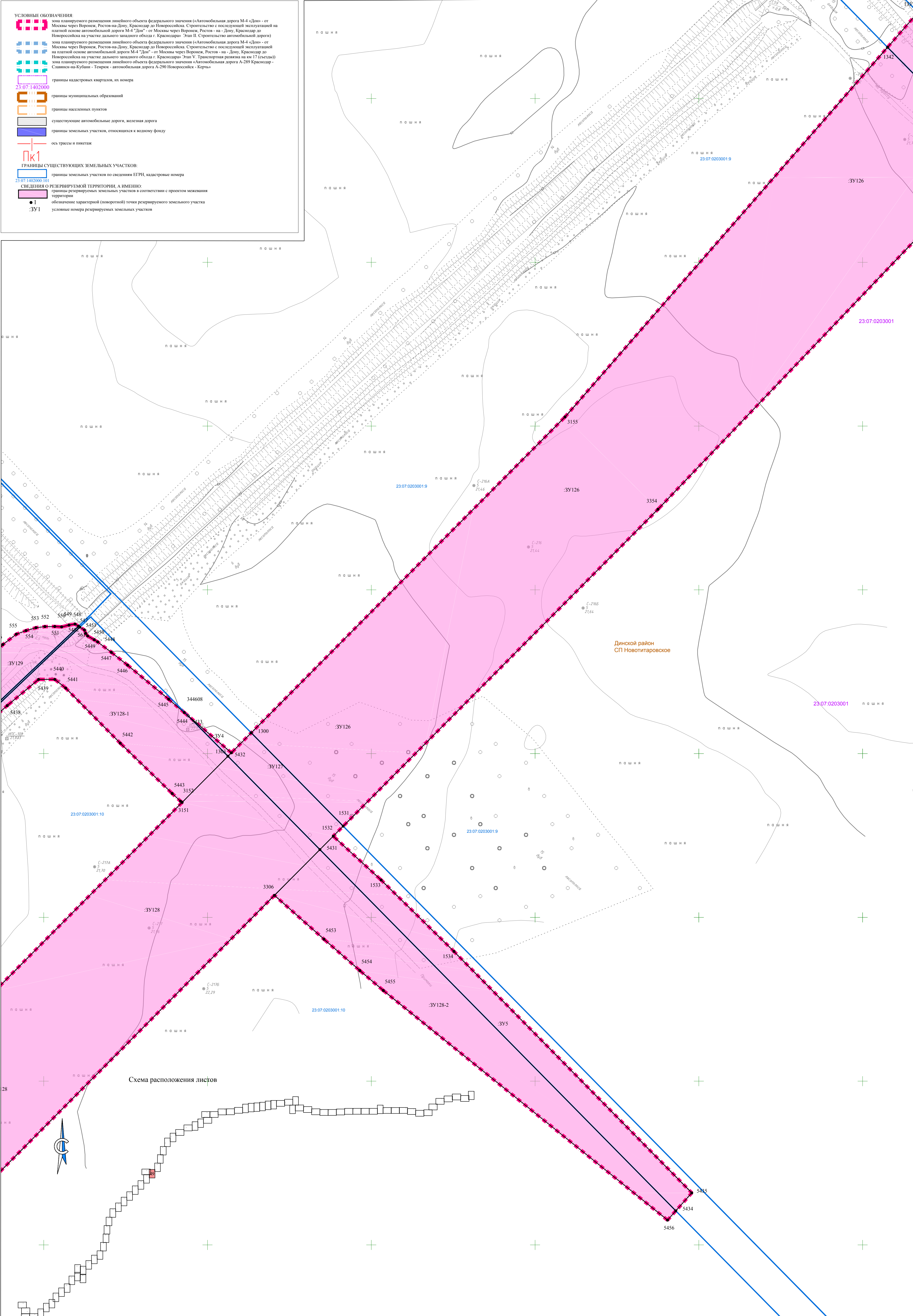
границы земельных участков по сведениям ЕГРН, кадастровые номера  
23.07.1402000/101

СВЕДЕНИЯ О РЕЗЕРВИРУЕМОЙ ТЕРРИТОРИИ, А ИМЕННО:

границы резервируемых земельных участков в соответствии с проектом межевания территории

обозначение характерной (поворотной) точки резервируемого земельного участка

условные номера резервируемых земельных участков



Сотопоставлено					
Изм. №	№ докл.	Подп. и дата	Взам. инв. №		




УСЛОВНЫЕ ОБОЗНАЧЕНИЯ



зна планирования размещения линейного объекта федерального значения «Автомобильная дорога М-4 «Дин» от Москвы через Воронцов, Ростов-на-Дону, Краснодар до Новороссийска. Строгость с последующей эксплуатацией на платной основе автомобильной дороги М-4 «Дин» от Москвы через Воронеж, Ростов-на-Дону, Краснодар до Новороссийска на участке дальнобегого обхода г. Краснодара – Этап II. Строительство новой автомобильной дороги) зна планирования размещения линейного объекта федерального значения «Автомобильная дорога М-4 «Дин» от Москвы через Воронеж, Ростов-на-Дону, Краснодар до Новороссийска. Строгость с последующей эксплуатацией на платной основе автомобильной дороги М-4 «Дин» от Москвы через Воронеж, Ростов - на /Дону, Краснодар до Новороссийска на участке дальнобегого обхода г. Краснодара – Этап III. Строительство новой автомобильной дороги) зна планирования размещения линейного объекта федерального значения «Автомобильная дорога А-289 Краснодар – Славикис на Кубани – Темрюк - автомобильная дорога А-290 Новороссийск – Керчь

 границы кадастровых кварталов, их номера

 границы муниципальных образований границы населенных пунктов

 существующие автомобильные дороги, железная дорога



границы земельных участков, относящихся к водному фонду



ось трассы и пикетаж

0.1



ГРАНИЦЫ СУЩЕСТВУЮЩИХ ЗЕМЕЛЬНЫХ УЧАСТКОВ:

границы земельных участков по сведениям ЕГР

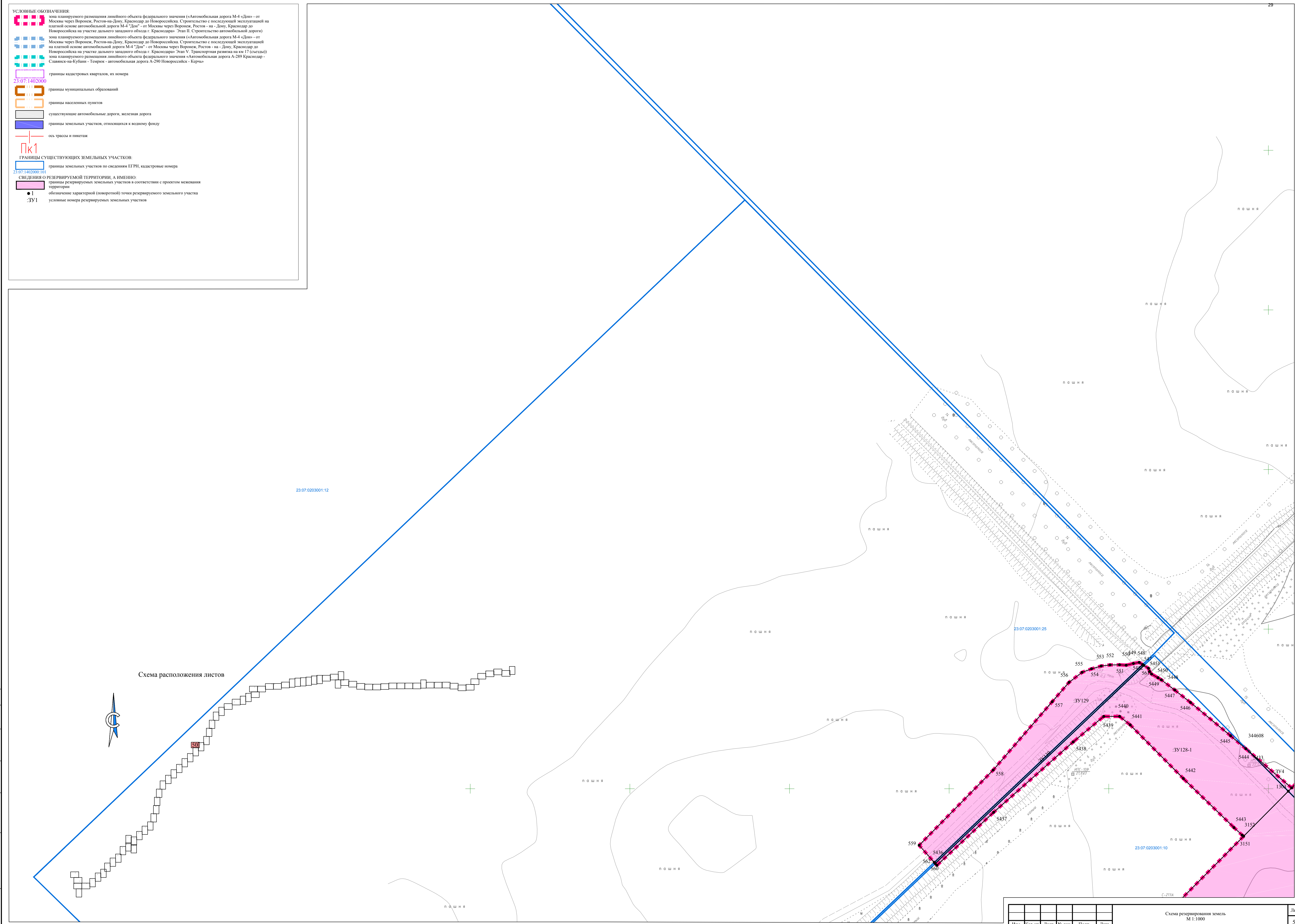


23:07:1402000:101



● | обозначение характерной (поворотной) точки резервируемого земельного участка

:391 условные номера резервируемых земельных участков



Инав. № подл.	Подп. и дата	Взам. инв. №	Согласовано	

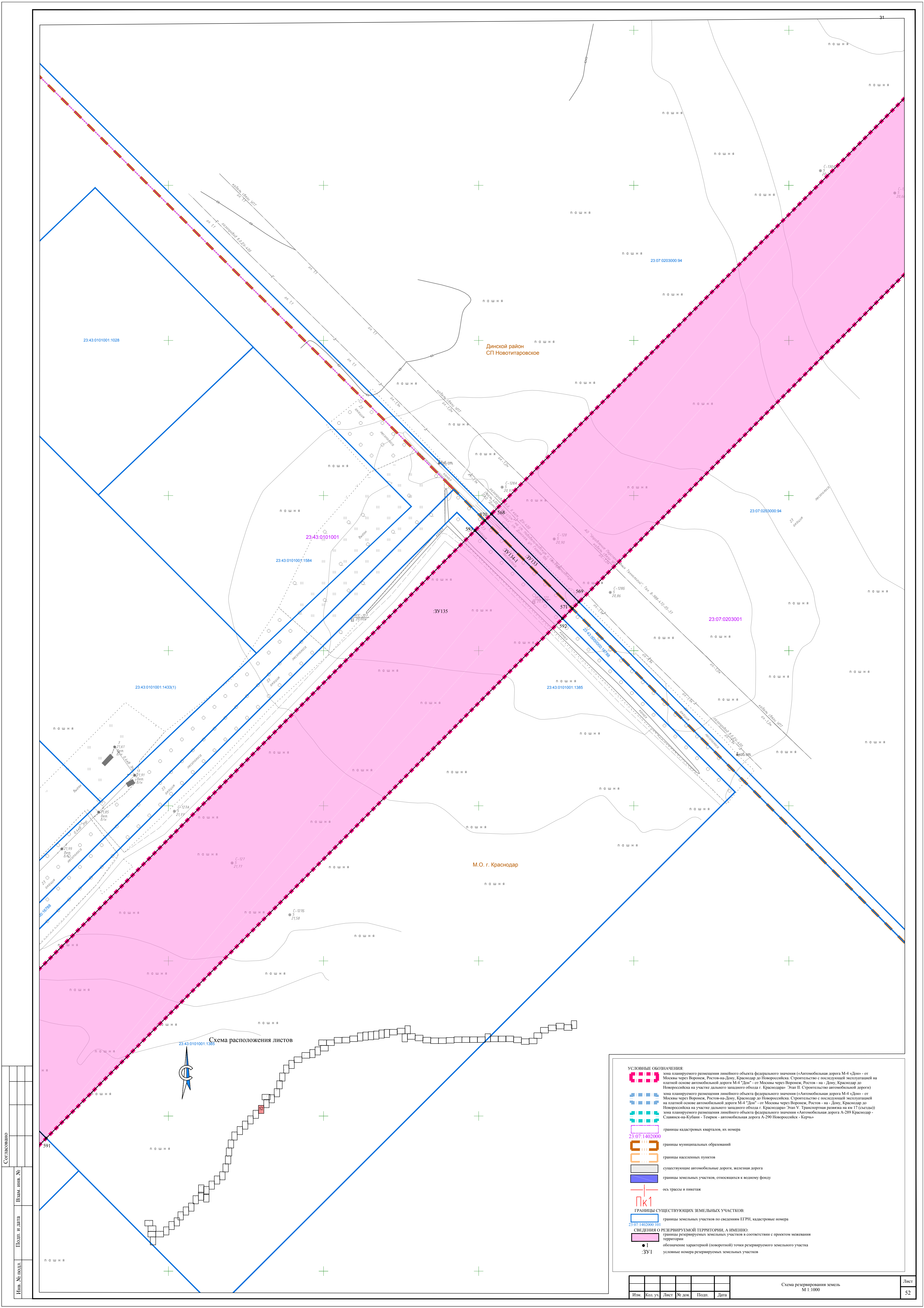
Имя	Фамилия	Пол	Место	Флора	Почва

Схема резервирования земель  
М 1:1000










Сотопоставлено		Взам. инв. №	
Иив. № колл.	Полн. и дата	Иив. № колл.	Полн. и дата



**УСЛОВНЫЕ ОБОЗНАЧЕНИЯ:**

- зона планируемого размещения линейного объекта федерального значения («Автомобильная дорога М-4 «Дон» - от Москвы через Воронеж, Ростов-на-Дону, Краснодар до Новороссийска. Строительство с последующей эксплуатацией на платной основе автомобильной дороги М-4 «Дон» - от Москвы через Воронеж, Ростов - на - Дону, Краснодар до Новороссийска на участке дальнего западного обхода г. Краснодара» Этап II. Строительство автомобильной дороги)
- зона планируемого размещения линейного объекта федерального значения («Автомобильная дорога М-4 «Дон» - от Москвы через Воронеж, Ростов-на-Дону, Краснодар до Новороссийска. Строительство с последующей эксплуатацией на платной основе автомобильной дороги М-4 «Дон» - от Москвы через Воронеж, Ростов - на - Дону, Краснодар до Новороссийска на участке дальнего западного обхода г. Краснодара» Этап V. Транспортная развязка на км 17 (схема))
- зона планируемого размещения линейного объекта федерального значения «Автомобильная дорога А-289 Краснодар - Славянский-Кубань - Тимок - автомобильная дорога А-290 Новороссийск - Керчь»
- границы кадастровых кварталов, их номера
- границы муниципальных образований
- границы населенных пунктов
- существующие автомобильные, железные дороги
- границы земельных участков, относящихся к водному фонду
- ось трассы и шпалы
- Пк1

**ГРАНИЦЫ СУЩЕСТВУЮЩИХ ЗЕМЕЛЬНЫХ УЧАСТКОВ:**

- границы земельных участков по сведениям ЕГРН, кадастровые номера
- 23:07:1402000

**СВЕДЕНИЯ О РЕЗЕРВИРУЕМОЙ ТЕРРИТОРИИ. А ИМЕННО:**

- границы резервируемых земельных участков в соответствии с проектом межевания территории
- обозначение характерной (поворотной) точки резервируемого земельного участка
- условные номера резервируемых земельных участков



Согласовано

Имя, № полн. Полн. и дата Взам. инв. №

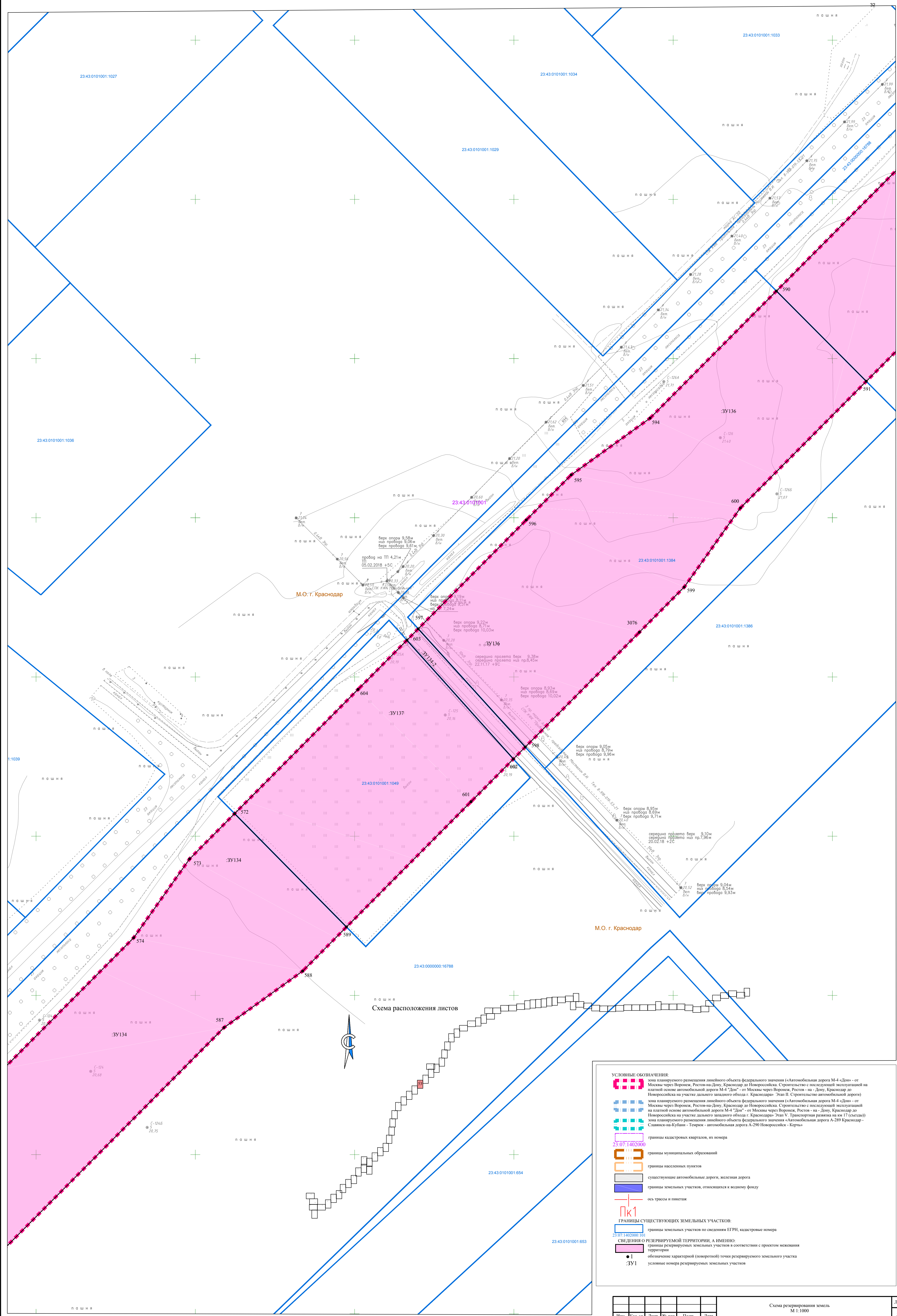
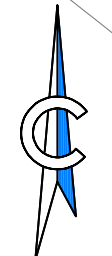


Схема расположения листов



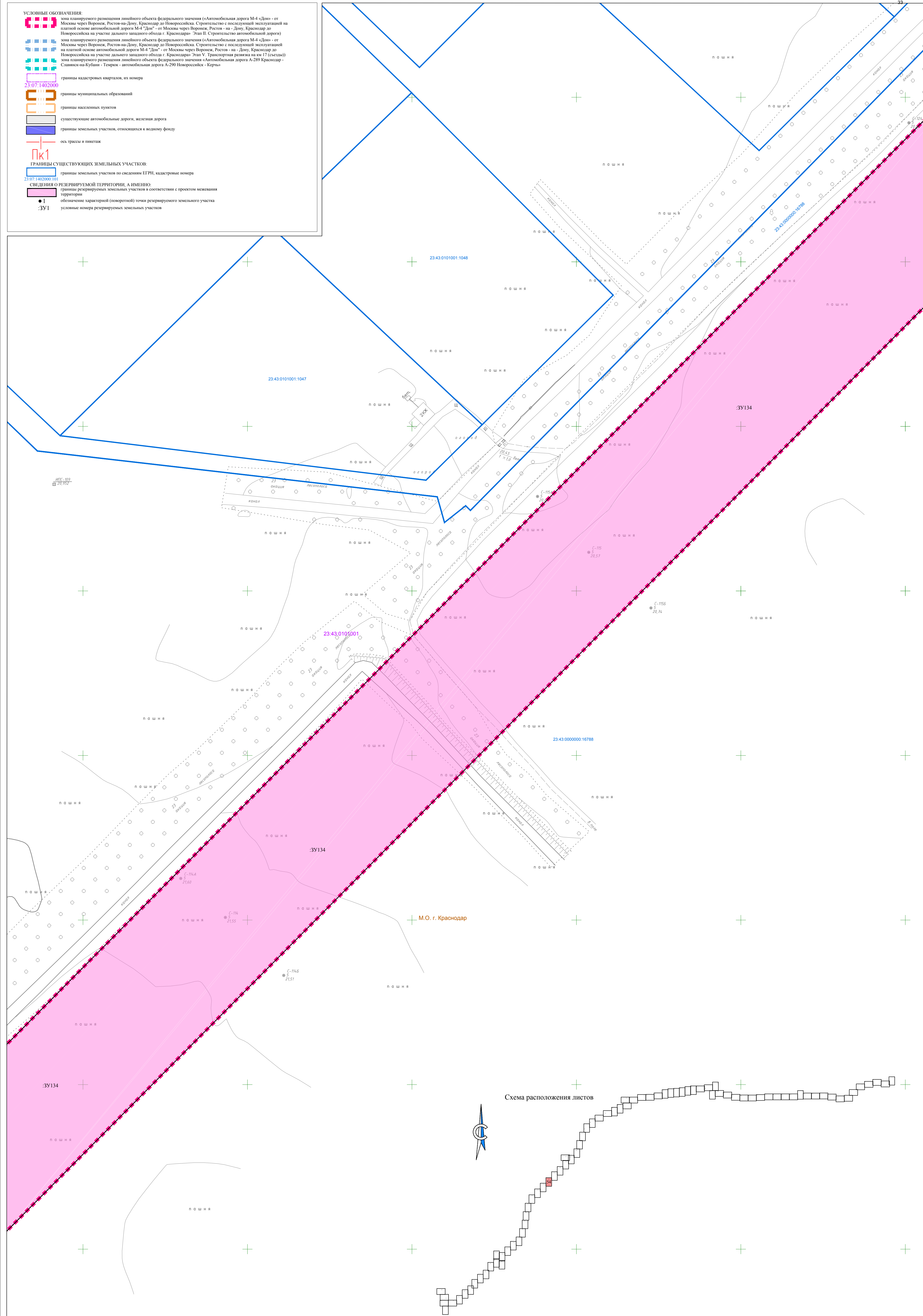
**УСЛОВНЫЕ ОБОЗНАЧЕНИЯ:**

- зона планируемого размещения линейного объекта федерального значения («Автомобильная дорога М-4 «Дон» - от Москвы через Воронеж, Ростов-на-Дону, Краснодар до Новороссийска. Строительство с последующей эксплуатацией на платной основе автомобильной дороги М-4 «Дон» - от Москвы через Воронеж, Ростов - на - Дону, Краснодар до Новороссийска на участке дальнего западного обхода г. Краснодара» Этап II. Строительство автомобильной дороги)
- зона планируемого размещения линейного объекта федерального значения («Автомобильная дорога М-4 «Дон» - от Москвы через Воронеж, Ростов-на-Дону, Краснодар до Новороссийска. Строительство с последующей эксплуатацией на платной основе автомобильной дороги М-4 «Дон» - от Москвы через Воронеж, Ростов - на - Дону, Краснодар до Новороссийска на участке дальнего западного обхода г. Краснодара» Этап V. Транспортная развязка на км 17 (связка) Новороссийска на участке дальнего западного обхода г. Краснодара)
- зона планируемого размещения линейного объекта федерального значения «Автомобильная дорога А-289 Краснодар - Славянск-на-Кубани - Темрюк - автомобильная дорога А-290 Новороссийск - Керчь»
- границы кадастровых кварталов, их номера
- границы муниципальных образований
- границы населенных пунктов
- существующие автомобильные дороги, железная дорога
- границы земельных участков, относящихся к водному фонду
- ось трассы и ниветаж
- границы существующих земельных участков:
- границы земельных участков по сведениям ЕГРН, кадастровые номера
- 23:07:1402000-10
- 23:07:1402000-10
- границы резервируемых земельных участков в соответствии с проектом межевания территории
- обозначение характерной (поворотной) точки резервируемого земельного участка
- 1
- :ЗУ1
- условные номера резервируемых земельных участков



### УСЛОВНЫЕ ОБОЗНАЧЕНИЯ:

- зона планируемого размещения линейного объекта федерального значения («Автомобильная дорога М-4 «Дон» - от Москвы через Воронеж, Ростов-на-Дону, Краснодар до Новороссийска. Строительство с последующей эксплуатацией на платной основе автомобильной дороги М-4 «Дон» - от Москвы через Воронеж, Ростов - на -Дон, Краснодар до Новороссийска на участке дальнего западного обхода г. Краснодара» Этап II. Строительство автомобильной дороги) зона планируемого размещения линейного объекта федерального значения («Автомобильная дорога М-4 «Дон» - от Москвы через Воронеж, Ростов-на-Дону, Краснодар до Новороссийска. Строительство с последующей эксплуатацией на платной основе автомобильной дороги М-4 «Дон» - от Москвы через Воронеж, Ростов - на -Дон, Краснодар до Новороссийска на участке дальнего западного обхода г. Краснодара» Этап V. Транспортная развязка на км 17 (схемиз) зона планируемого размещения линейного объекта федерального значения «Автомобильная дорога А-280 Краснодар - Славяновск-на-Кубани - Темрюк - автомобильная Дорога А-290 Новороссийск - Керчь»
- границы кадастровых кварталов, их номера  
23.07.14020000
- границы муниципальных образований
- границы населенных пунктов
- существующие автомобильные дороги, железная дорога
- границы земельных участков, относящихся к водному фонду
- ось трассы и пневтаж
- кк1
- ГРАНИЦЫ СУЩЕСТВУЮЩИХ ЗЕМЕЛЬНЫХ УЧАСТКОВ:  
23.07.14020000.00
- границы земельных участков по сведениям ЕГРН, кадастровые номера
- СВЕДЕНИЯ О РЕЗЕРВИРУЕМОЙ ТЕРРИТОРИИ, А ИМЕННО:
  - границы резервируемых земельных участков в соответствии с проектом межевания территории
  - обозначение характерной (полюснотной) точки резервируемого земельного участка
  - условные номера резервируемых земельных участков



	Инив. № подл.	Подп. и дата	Взам. инв. №	Согласовано

Изм.	Кол. уч.	Лист	№ док.	Подп.	Дата

---



Лист
55



